



# EL TER: GESTIÓ D'UN RIU I REPTES DE FUTUR

**“Espais Fluvials, promoció i conservació”**

**27 de setembre 2023**

## OBJECTIU DEL PROJECTE ALBA-TER/AVE 1991-2001:

“Fer de l’aigua i de l’àmbit fluvial els elements d’identitat i singularitat de tota la Conca del Ter, prioritant un bon estat ecològic i fent-lo compatible amb el Desenvolupament d’activitats econòmiques, socials i culturals de manera sostenible i coordinada”

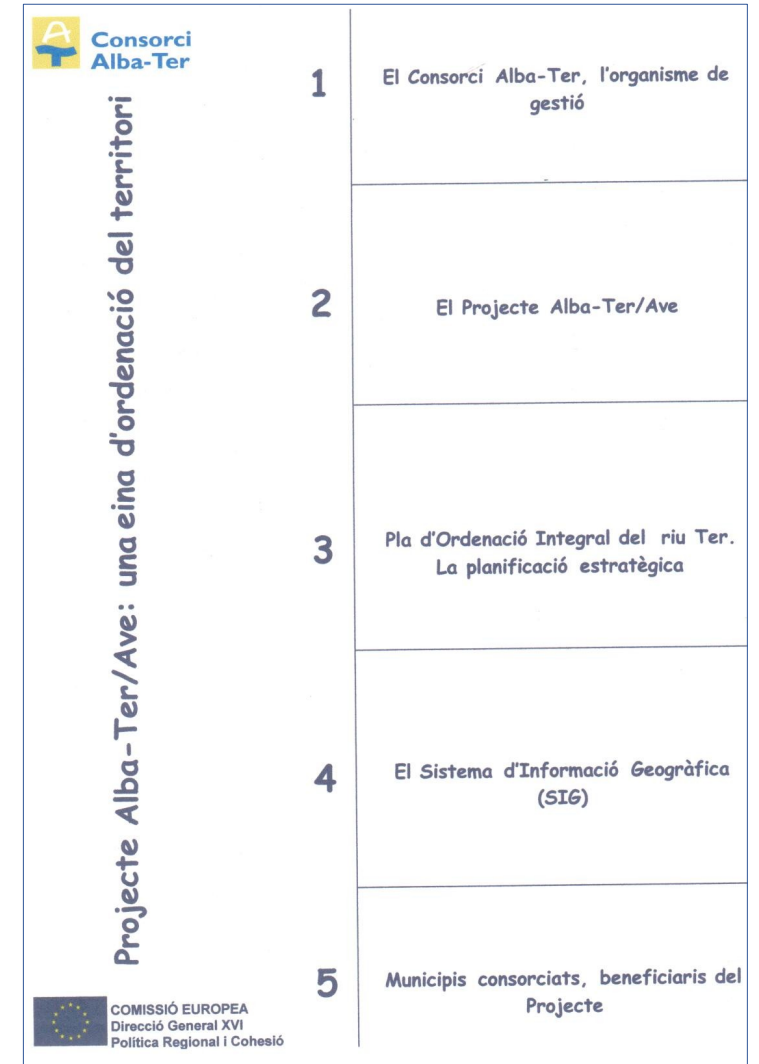
Lema: “Retornar el riu als ciutadans”

Clau del programa TERRA: El Desenvolupament sostenible

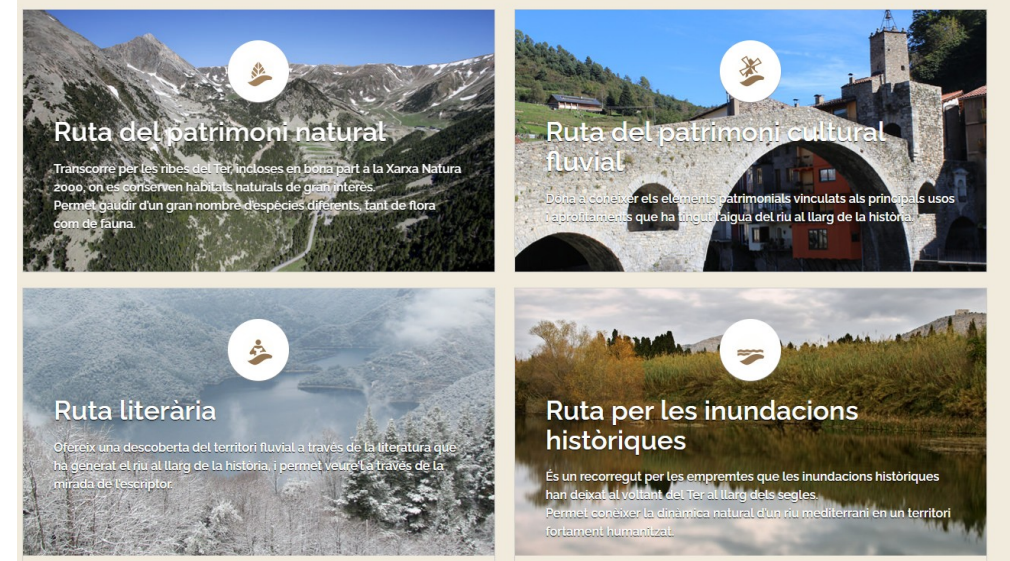
**EL TURISME:** àmbit d’actuació específic ja que totes les diagnosis parlen de la importància que pot tenir :

- com a factor de diversificació econòmica
- com a eix transversal que permeti la conservació i valorització del patrimoni natural i cultural reflectit en els inventaris

**Objectiu IV.2. Aprofitar les potencialitats del riu Ter des del punt de vista turístic i de lleure, cultural i d’educació ambiental.**



Una de les actuacions més emblemàtiques en aquest camp va ser la creació de la **Ruta del Ter** finançat a través d'un Pla de Desenvolupament Turístic 2005-2007 finançat per la Direcció General de Turisme de la Generalitat de Catalunya.



116 establiments turístics situats al llarg de tot el traçat del riu, són establiments col·laboradors. Es tracta d'allotjaments, restaurants, empreses d'activitats aquàtiques, d'educació ambiental, equipaments culturals, oficines de turisme i altres.

## Informe d'avaluació i diagnosi del potencial turístic del riu Ter sobre serveis i activitats recreatives del riu.

A SOL·LICITUD DE  
Consorci del Ter

SETEMBRE 2021



El proyecto ha sido cofinanciado al 65% por el Fondo Europeo de Desarrollo Regional (FEDER) a través del Programa Interreg V-A España-Francia-Andorra (POCTEFA 2014-2020). El objetivo del POCTEFA es reforzar la integración económica y social de la zona fronteriza España-Francia-Andorra. Su ayuda se concentra en el desarrollo de actividades económicas, sociales y medioambientales transfronterizas a través de estrategias conjuntas a favor del desarrollo territorial sostenible.



DECABA  
TURISME I DESARROL·LAMENT LOCAL

### ÍNDEX DE CONTINGUT

1.	INTRODUCCIÓ .....	3
2.	RECERCA I ANÀLISI .....	5
2.1.	Recursos del territori vinculats a fluvial .....	5
2.2.	Demanda existent.....	11
3.	TENDÈNCIES ACTUALS .....	11
4.	TURISME DE NATURA .....	19
4.1.	Ecoturisme .....	21
4.2.	Turisme actiu o d'aventura.....	22
4.3.	Microaventures .....	24
4.4.	Perfil del turista actiu i de natura.....	25
5.	IDENTIFICACIÓ DE LES ACTIVITATS PRÀCTICADES AL TER .....	28
5.1.	Activitats terrestres .....	29
5.2.	Activitats aquàtiques.....	36
5.3.	Activitats aèries .....	42
5.4.	Multiactivitat.....	45
5.5.	Esdeveniments esportius.....	46
6.	BONES PRÀCTIQUES I EXPERIÈNCIES INNOVADORES.....	46
6.1.	Models de bones pràctiques .....	46
6.2.	Experiències innovadores.....	56
7.	DAFO .....	59
8.	CONCLUSIONS .....	61

### TENDÈNCIES ACTUALS

Diversos informes de la Comissió Europea per l'anterior període comunitari 2014-2020 anunciaven que les tendències turístiques es centrarien en:

- Demanda d'experiències singulars i saludables en entorns sostenibles.
- Disseny de productes dirigits a grups objectiu, més segmentats.
- Model turístic i mobilitat en línia amb la lluita contra el canvi climàtic.
- Estreta relació entre activitat física, salut i benestar, afavorint el turisme actiu.
- Oportunitats importants per comunicar-se i comercialitzar a gran escala gràcies a les tecnologies de la informació i la comunicació (digitalització)


- **SOSTENIBILITAT**
- **MOBILITAT**
- **SINGULARITAT**
- **SEGMENTACIÓ**
- **ACOLLIDA**
- **TECNOLOGIA**

- **El Covid 19, com ha afectat en els models de vacances?**



Proximitat  
Natura  
Litoral  
Aventura  
Càmping  
Habitatges de lloguer  
  
Tecnologia mòbil  
  
Famílies  
Generació Z & Y  
Sèniors

**Així doncs, cal tenir present que el territori que abasta el riu Ter pot rebre més aflluència de visitants, ja que atreu a la població de l'àrea metropolitana que busca per una banda, proximitat, però al mateix temps natura i experiències de turisme actiu**



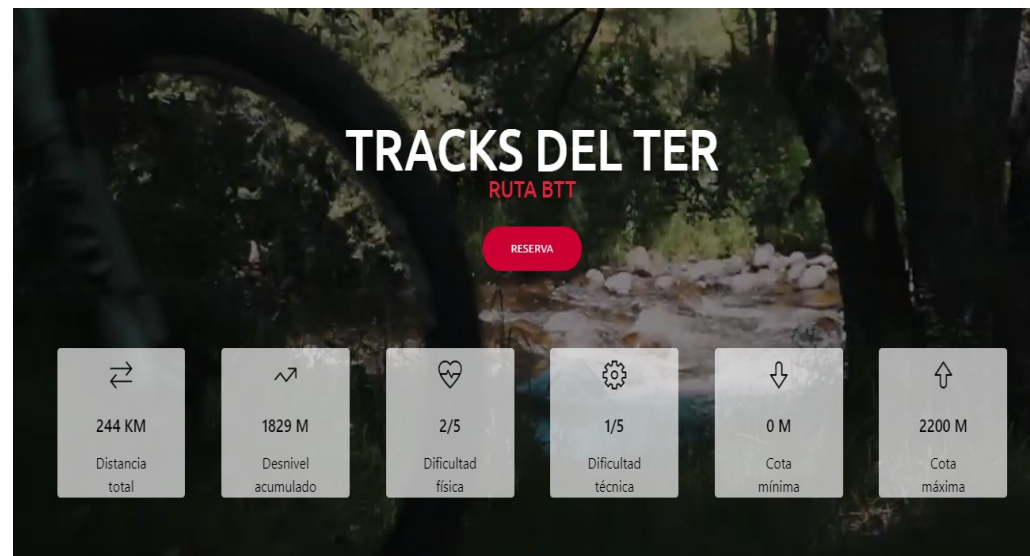
## ÍNDEX

1. INTRODUCCIÓ GENERAL.....
2. OBJECTIUS GENEREALS .....
3. IDENTIFICACIÓ DEL TERRITORI.....
4. VOCACIÓ TURÍSTICA DEL DESTÍ .....
5. DAFO.....
6. LINIES ESTRATÈGIQUES.....

ACTIVITATS	Activitats terrestres	Activitats aquàtiques	Activitats aire
TIPOLOGIA	<ul style="list-style-type: none"> <li>Senderisme</li> <li>Marxa Nòrdica</li> <li>BTT</li> <li>Cicloturisme</li> <li>Cultura</li> <li>Raquetes de neu</li> <li>Observació aus</li> <li>Escalada</li> <li>Rutes a cavall</li> <li>Educació mediambiental</li> <li>Segway</li> <li>Altres</li> </ul>	<ul style="list-style-type: none"> <li>Caiac</li> <li>Paddle</li> <li>Wakeboard</li> <li>Ski</li> <li>Water cycling</li> <li>Pesca</li> <li>Navegació</li> <li>Barranquisme´</li> <li>Trekking aquàtic</li> </ul>	<ul style="list-style-type: none"> <li>Vol</li> <li>Globus</li> <li>Telecadira</li> </ul>



## BTT i Cicloturisme



Uns exemples d'empreses i entitats que oferten aquestes activitats serien; Trackstour, Rutaebike, ocitània, la ruta del Ter, entre altres

[www.trackstour.com/tracks-del-ter/](http://www.trackstour.com/tracks-del-ter/)



RUTAS SERVICIOS GRUPOS ▾ BLOG NOSOTROS CONTACTO ENGLISH

CATALUÑA

## Ruta del Ter en bicicleta. De Ripoll a la Costa Brava

DURACIÓN: 3 días | NIVEL: ●●●●● | MODALIDAD: Cicloturismo / MTB

La Ruta del Ter en Bicicleta es un itinerario que con un esfuerzo medio nos va descendiendo por el curso del río Ter desde su nacimiento en los Pirineos hasta su llegada al Mediterráneo. Inicio y final en dos Parques Naturales: [el Parc Natural de les Capçaleres del Ter i del Freser](#) y [el Parc Natural del Montgrí, les Illes Medes i el Baix Ter](#)

<https://bicisenruta.com/ruta/ruta-del-ter-en-bicicleta/?reload=984540>

# RAQUETES DE NEU

Activitats de neu al naixement del riu Ter durant l'època d'hivern.

The screenshot shows the website 'guies arania' with the following elements:

- Navigation Menu:** GUES ARANIA, ACTIVITATS (dropdown), LLOGUER DE MATERIAL, VIDEOS (dropdown), AGENDA, CA ES, and social media icons (Facebook, Email, Twitter, Instagram).
- Breadcrumbs:** Inici > Activitats > Rutas amb raquetes de Neu > Ruta naixement del riu Ter (Nivell mig)
- Activity List:**
  - Via ferrada d'iniciació
  - Via ferrada de perfeccionament
  - Barrancs d'iniciació
  - Barrancs de perfeccionament
  - Barrancs Pirineu Francès
  - Barrancs de Sierra Guara (Huesca)
  - Barrancs hivernals
  - Rutas amb raquetes de Neu
- Main Content:**
  - Image:** A large photograph of a snowy mountain peak with a wooden signpost in the foreground.
  - Title:** Ruta naixement del riu Ter (Nivell mig)
  - Description:** La ruta del naixement del riu Ter, és ideal per a tota aquella gent que ja hagi fet un bateg de raquetes de neu i busqui una ruta amb més recorregut, distància i desnivell, sense pujar un cim, aquesta ruta de ben segur que no et deixarà indiferent.
  - Price:** 40€
  - Buttons:** CONTACTE, and social media icons (Facebook, Twitter).
  - Footer:** Ruta del naixement del riu Ter (Nivell mig) and a WhatsApp icon.

<https://www.guiesarania.com/ca/activitats/rutas-amb-raquetes-de-neu/ruta-naixement-del-riu-ter-nivell-mig/>

# OBSERVACIÓ D'AUS

Activitat realitzada també pel  
Museu del Ter.



DESCOBREIX QUÈ FER PROPOSTES **EXPERIÈNCIES** ACTUALITAT

[Home](#) / [Experiències](#) / [Observació d'ocells al riu Ter](#)

### Observació d'ocells al riu Ter

A tocar del **Museu del Ter**, i gràcies a una activitat organitzada pel mateix centre, podreu descobrir la fauna que rodeja el riu Ter i, de la mà d'un expert en la matèria, coneixereu els ocells que poblen el riu. Aquesta és una activitat perfecta per grans i petits i que ens descobreix una bonica forma d'acostar-nos a la natura.

Tot passejant per la llera del riu anireu observant les diverses espècies d'ocells que hi viuen gràcies a l'ajuda del guia. A més, també aprendreu dades molt interessants sobre les aus: les seves característiques, la forma que tenen d'adaptar-se a l'entorn per alimentar-se i reproduir-se, les seves migracions. Porteu els **vostres binocles** i prepareu-vos per una bona estona aprenent a identificar ocells!



Cada segon diumenge de mes, a les 11h

Durada: 1h 30 minuts

Preu: General: 4€ per persona / Entre 8 i 18 anys: 3,5€ / Menors de 7 anys: Gratuït

[Més informació](#)

[www.osonaturisme.cat/experiencies/observacio-docells-al-riu-ter/](http://www.osonaturisme.cat/experiencies/observacio-docells-al-riu-ter/)

## SEGWAY

Algunes empreses que ofereixen segway són Occitania, Aquaterraclub, Sportravelling.




The screenshot shows the Sportravelling website interface. At the top, there is a navigation bar with the Sportravelling logo and contact information (info@sportravelling.com). A green banner indicates a COVID-19 notice: "COVID 19 A causa de la covid-19, el sistema de reserves està desactivat". Below this, there are menu items for "Activitats", "Escapades", and "Vacances", along with a language selector for "Català" and social media icons for Instagram, Facebook, and Twitter. The main content area features a breadcrumb trail: "Sportravelling / Activitats / Ruta En Segway X2 Per La Riba Baixa Del Ter". The title of the activity is "RUTA EN SEGWAY X2 PER LA RIBA BAIXA DEL TER". The activity level is "Iniciació" and the duration is "D'un dia". The price is listed as "des de 55.0 € per persona". The availability is "des de 15/09/2019 fins a 31/12/2022". There is a large image of a Segway on a scenic path overlooking a valley. The text describes the route: "Després d'una petita introducció per aprendre el correcte funcionament del vehicle sortireu des de l'Església de Sant Julià de Ramis amb un guia i anirem per la riba del riu Ter. Ens endinsarem a la maledura fins arribar al Cau de les Goges i a continuació creuarem el riu Ter i començarem a pujar progressivament fins a l'Església dels Sants Metges, visitant també el poblat ibèric de Castellum Fractum. En aquest itinerari podrem gaudir en tot moment d'unes grans vistes a la Costa Brava i a la tota la regió de Girona, cosa que fa que estigui considerat com un dels millors itineraris en Segway x2 de tota la comarca. Tot i que la ruta té una durada de 2 h i es llarga, el recorregut es fàcil i apte per a principiants. Si voleu venir en família els nens i nenes hauran de tenir una edat mínima de 14 anys i un pes de 40kg."


[www.sportravelling.com/ca/activitats/381-ruta-en-segway-x2-per-la-riba-baixa-del-ter](http://www.sportravelling.com/ca/activitats/381-ruta-en-segway-x2-per-la-riba-baixa-del-ter)

## WATERBOAT I SKI


Existeix oferta d'aquestes activitats al Pantà de Sau, per exemple, a través del Club Nàutic Vic Sau o Mosenpark.



Menu



Follow us



Contact us

[www.mosenpark.com](http://www.mosenpark.com)



## SEACYCLING (BICICLETA D'AIGUA)



### Oferta de Seacycling al Ter

### Experience

¡Nuestra ruta más sencilla y la ideal para aprender!

+ info

### Adventure

¡La ruta para los intrépidos, más larga y completa!

+ info

### Alquiler

¡Para poder disfrutar de las bicis acuáticas a tu aire!

+ info

Reserva Ahora

# BARRANQUISME



## BARRANC SALT DEL GRILL

El barranc salt del Grill, situat a la Vall de Núria és un bon barranc per a un primer contacte amb aquesta activitat.

Tenim una aproximació de 30 minuts i arribarem a l'inici del barranc, el qual accedirem per una divertida tirolina.

És el moment de posar-nos els neoprens i tot seguit ens trobem amb el primer ràpel.

És un barranc curtet, compta amb salts, toboqans i diversos ràpels, l'últim de 40 metres que ens deixarà totalment sorpresos deixant-nos en un espectacular gorg.

Ja que és un barranc que té una durada d'una hora i mitja, és perfectament combinable per un ràpel de 22 metres a un altre barranc, el Freser Inferior, també de nivell d'iniciació.

 Fàcil  4  49 €



Guia y Deportes de Aventura Girona Aventura són algunes de les empreses que ofereixen aquest exercici.

<https://www.guiaydeportesdeaventura.com/barranc-salt-del-grill-a-32-ca>

# VOL AMB AVIONETA

Una empresa que ofereix aquesta activitat és Escola de vol l'Estartit



**L'ESTARTIT**  
ESCOLA DE VOL U.I.M

[INICIO](#)

[BAUTISMOS Y BONOS DE REGALO](#)

[ESCUELA ULM](#)

[SOBRE NOSOTROS](#)

[ENLACES](#)

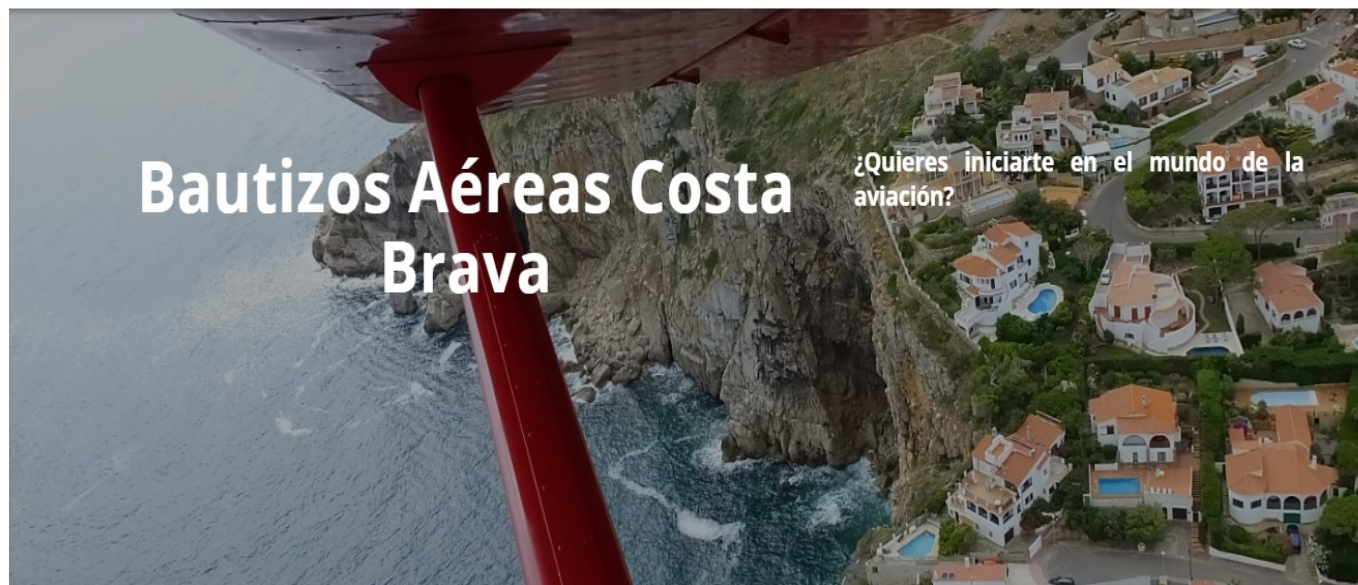
[UBICACIÓN](#)

Castellano



## Bautizos Aéreas Costa Brava

¿Quieres iniciarte en el mundo de la aviación?





## TELECADIRA

L'empresa que gestiona el telecadira és Vallter2000.



The screenshot shows the website for Vallter2000. The navigation bar includes 'Estació', 'Serveis', 'Activitats', 'Actualitat', 'Botiga', and 'Blog'. There are also utility icons for weather (10.0° meteo), webcams, and info. The main banner features a family of four sitting on a panoramic cable car, with the text 'Activitats Telecadira Panoràmic - Visita el naixement del riu Ter'. Below the banner, there is a 'Compra a Vallter' button and a customer service icon. The text below the banner reads: 'Amb el Telecadira Panoràmic de 4 places tindreu accés al naixement del riu Ter' and 'El Telecadira Panoràmic de 4 places Jordi Pujol Planella, obert també durant l'estiu, permet acostar-se al naixement del riu Ter a aproximadament 100 m caminat des de l'arribada.'

[www.vallter2000.cat/es/verano/actividades/telesilla-panoramico-visita-rio-ter/](http://www.vallter2000.cat/es/verano/actividades/telesilla-panoramico-visita-rio-ter/)

### MULTIACTIVITAT

Els productes multiactivitat més habituals són la "combinació de múltiples activitats" on, en molts casos, es duen a terme activitats aquàtiques i terrestres. A l'estiu també hi ha molta oferta multiactivitat només amb aigua i en èpoques més fredes, multiactivitat només terrestre o terrestre i eòlica.


Existeixen varies empreses que ofereixen multiactivitat.



### ESDEVENIMENTS

S'han trobat varis esdeveniments esportius que es duen a terme al voltant del territori del Ter, les més importants:

- Ter Bike Experience
- Trail Ulldeter



<https://www.klassmark.com/trailulldeter/>

## On es practiquen aquestes activitats?

- ✓ PANTANS (El de Sau el de més activitat)
- ✓ NAIXEMENT DEL TER
- ✓ GOLA DEL TER I TRAM FINAL (desembocadura)
- ✓ AFLUENTS COM EL BRUGENT
- ✓ GORGS DEL RIU
- ✓ CAMINS I SENDERS AL COSTAT DEL RIU

DEBILITATS	AMENACES
<ul style="list-style-type: none"> <li>• Sobrefreqüentació en alguns punts del riu, especialment en els pantans i la desembocadura.</li> <li>• Poca capacitat dels municipis petits per ordenar les activitats i gestionar els impactes generats.</li> <li>• Dimensió i atomització de les empreses i entitats que realitzen activitats en la conca del riu, així com la manca de <i>feed back</i> entre elles i amb el Consorci del Ter.</li> <li>• Estacionalitat de les activitats aquàtiques</li> <li>• Falta d'indicadors que ajudin a mesurar l'impacte i el potencial de creixement de les activitats aquàtiques.</li> </ul>	<ul style="list-style-type: none"> <li>• Aparició de noves activitats nàutiques, sovint vinculades a algun tipus de suport/material físic que poden tenir impactes negatius en el medi natural i/o en la percepció d'altres visitants, si no es marquen els límits o criteris de gestió.</li> <li>• La valorització d'espais fluvials pot atraure a nous segments d'usuaris/visitants que pot comportar sobrefreqüentació d'alguns espais.</li> <li>• Noves tipologies de turisme poc conscienciats amb els valors de la natura, que cerquen experiències d'un dia i que no són conscients dels impactes negatius que poden generar.</li> <li>• La massificació d'alguns espais pot generar un efecte de banalització de l'espai fluvial i de pèrdua d'interès per part de segments de visitants i usuaris, que han estat conscients de l'esforç realitzat en els darrers anys, de valorització del paisatge, el patrimoni fluvial i l'acostament dels habitants al riu.</li> </ul>

### FORTALESES

- Elevat nombre de recursos naturals i culturals en la conca del riu Ter, amb la sostenibilitat com a eix prioritari de desenvolupament turístic.
- El Consorci del Ter, que aglutina 71 ajuntaments i 5 Consells Comarcals, representa el 100 % de la població riberenca dels rius Ter i Freser, un total de 280.111 habitants l'any 2022. Exerceix un paper de lideratge des del 1998, davant d'administracions supramunicipals, i compta amb una àmplia experiència de gestió de projectes estatals i europeus, relacionats amb la gestió i valorització del patrimoni fluvial.
- Experiència en la dinamització turística sostenible i desenvolupament local a través de la implementació i consolidació de la Ruta del Ter i de la cooperació amb entitats i empreses turístiques del territori.
- Proximitat a àrees urbanes (Girona, Barcelona i àrea metropolitana) que necessiten espais ben conservats per a l'oci dels seus habitants, atrets per valors relacionats amb el paisatge, espais naturals, salut i benestar.
- Tradició turística de municipis situats en diferents trams del riu (Pirineus, Costa Brava, ciutats amb patrimoni cultural com Girona, Ripoll o Vic) que faciliten la redistribució de fluxos turístics.

### OPORTUNITATS

- Aposta decidida per l'ordenació dels usos turístics, especialment els aquàtics, en l'àmbit fluvial a través del Pla d'Usos.
- Aposta decidida per mantenir i consolidar el Consorci del Ter, per part dels seus associats.
- Entre les tendències dels consumidors actuals, destaca la prioritització d'activitats recreatives en el medi natural, en entorns segurs i de qualitat.
- Interès creixent per part del teixit empresarial per generar noves activitats turístiques sostenibles i de baix impacte, i potenciar la Ruta del Ter.
- L'evolució de la digitalització permetrà millorar l'experiència de la visita dels usuaris, gestionar els fluxos de visitants, i millorar la informació disponible sobre els impactes que genera l'activitat turística.

## Pla d'Accions 2023-2025

### **LÍNIA ESTRATÈGICA 1: ÚS PÚBLIC**

Projecte 1. Mobilitat sostenible

Projecte 2. Noves infraestructures i equipaments

Projecte 3. Intel·ligència turística

Projecte 4. Avaluació de la capacitat de càrrega del medi per a activitats turístiques

## Pla d'Accions 2023-2025

### **LÍNIA ESTRATÈGICA 2: CREACIÓ DE PRODUCTES TURÍSTICS**

Projecte 5. Creació de nou producte i consolidació dels existents

Projecte 6. Noves rutes gamificades

Projecte 7. Rutes i productes adaptats



## Pla d'Accions 2023-2025

### **LÍNIA ESTRATÈGICA 3: PROMOCIÓ I COMUNICACIÓ**

Projecte 8. Promoció off line

Projecte 9. Promoció online

## Pla d'Accions 2023-2025

### **LÍNIA ESTRATÈGICA 4: COGOVERNANÇA I TREBALL EN XARXA**

Projecte 10. Capacitació empresarial

Projecte 11. Cogovernança

# EL TER: GESTIÓ D'UN RIU I REPTES DE FUTUR

## DECABA

TURISME I DESENVOLUPAMENT LOCAL

**info@decaba.com |**  
**decaba.com**



[linkedin.com/company/decaba-turismo-y-desarrollo-local](https://www.linkedin.com/company/decaba-turismo-y-desarrollo-local)



[facebook.com/DECABATurisme](https://www.facebook.com/DECABATurisme)



[twitter.com/DECABA\\_Turisme](https://twitter.com/DECABA_Turisme)