

# MEMÒRIA D'ACTIVITATS

2022

TER

Consorci del  
**TER**

# ÍNDEX

Presentació	3
Ens consorciats i representants del Consorci	4
Organigrama del Consorci	8
Els membres del Consell de Govern	9
Àrees de treball del Consorci del Ter	10
Accions 2022 de Patrimoni Natural i Cultural	11
Accions 2022 de Promoció Econòmica i Turisme	25
Accions 2022 de Comunicació i Sensibilització	31
Dades econòmiques 2022	46



# PRESENTACIÓ

La present memòria recull les accions i activitats realitzades pel Consorci del Ter durant el 2022, en les seves diferents àrees de treball (patrimoni natural, patrimoni cultural, promoció econòmica i turisme, i comunicació i sensibilització). L'objectiu de l'organisme és que totes les actuacions realitzades en el territori del Ter i dels seus afluents es facin sota uns criteris conjunts i unificats.

Aquest any s'ha donat continuïtat al projecte de reintroducció de la tortuga d'estany al Baix Ter amb l'alliberament de nous exemplars, i el control i seguiment de l'espècie. També s'ha treballat en accions de millora, manteniment i creació d'hàbitats, no només per afavorir les tortugues autòctones, sinó també les poblacions d'amfibis i fer-ne seguiment. D'alguns anys ençà el Consorci del Ter ha endegat una línia de treball basada en la conservació dels espais fluvials emmarcada en la custòdia fluvial. Actualment gestionem 7 espais emblemàtics del riu Ter que suposen més de 200 hectàrees, on hem realitzat manteniment d'itineraris, recollida de deixalles, control de flora exòtica invasora i actuacions de regulació d'ús públic, entre altres accions de millora i manteniment. A més,enguany participem com a socis en un nou projecte atorgat per la Fundación Biodiversidad per al foment d'actuacions dirigides a la restauració dels ecosistemes fluvials i a la reducció del risc d'inundació en entorns urbans a través de solucions basades en la naturalesa amb el projecte Hidronet Baix Ter: "Estratègia de Prevenció de les Inundacions i Foment de la Biodiversitat Aquàtica a partir de superfícies de laminació a la xarxa hídrica del curs baix del riu Ter".

**Des del Consorci del Ter treballem per superar les fronteres administratives i actuar en benefici del riu, del territori i dels seus habitants.**

D'altra banda, s'ha donat l'impuls definitiu al Pla d'Usos sobre serveis i activitats recreatives al riu Ter, amb la contractació de la redacció del document final. Aquest ha d'ordenar la presència de serveis i activitats recreatives existents i potencials, d'acord a uns criteris ambientals i de seguretat, per tal d'estimular l'activitat social i econòmica a l'entorn del riu, de manera sostenible. També pel que fa la promoció econòmica i turisme, s'ha millorat la senyalització de la Ruta del Ter i donat suport a l'organització de la 10a edició de la Ter Bike Experience que va comptar amb 460 participants.

Respecte a la comunicació i sensibilització hem organitzat o coorganitzat 30 tallers i activitats amb el suport de diferents organismes i adreçats a tot tipus de col·lectius. A més hem cedit els diferents recursos educatius que disposem (llibres i exposicions) a 23 centres educatius, que també han pogut sol·licitar xerrades sobre el Ter i de fauna amenaçada. A més, aquest any hem incorporat un nou recurs, el joc pedagògic d'educació ambiental i de gran format "Pioners de riu".

Aquestes i altres actuacions portades a terme durant el 2022, així com les dades econòmiques de l'ens, es descriuen en la memòria que segueix a continuació. Des del Consorci del Ter treballem per superar les fronteres administratives i actuar en benefici del riu, del territori i dels seus habitants.





Els representants d'aquestes institucions durant aquest any han estat els següents:

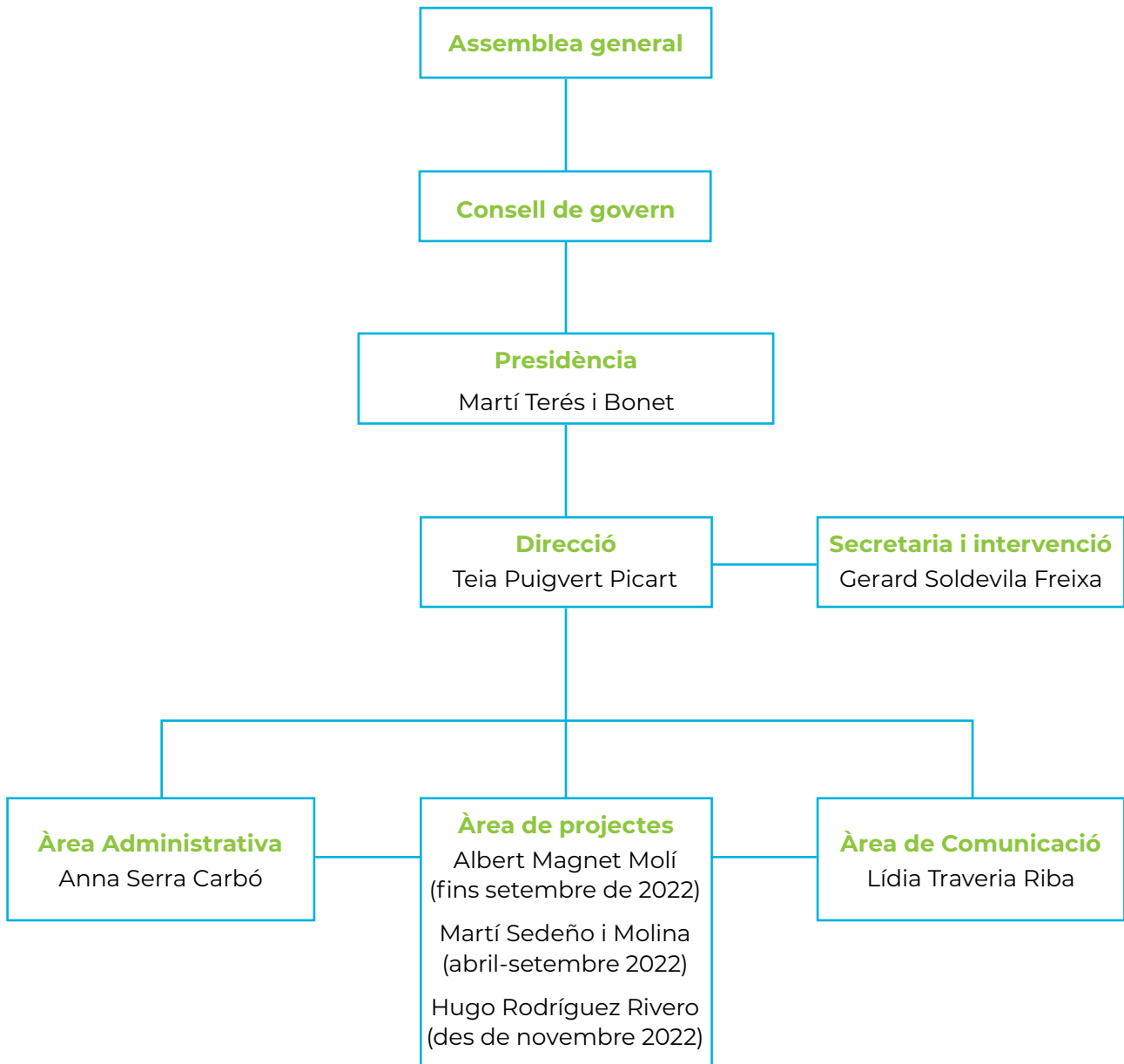
AJUNTAMENT	REPRESENTANT 2022
Amer	Salvador Clarà i Pons
Anglès	Jordi Pibernat i Casas
Bescanó	Xavier Vinyoles i Compta
Bordils	Gemma Esteba i Blanquera
Brunyola i Sant Martí Sapresa	Roger Puigdevall Mascort
Campdevàrol	Sergi Colomé Coromina
Campelles	Simon Rovira i Puig
Campllong	Lluís Freixas i Vilardell
Camprodon	Xavier Guitart i Cano
Canet d'Adri	Enric Subils Quera
Cassà de la Selva	Robert Mundet Anglada
Celrà	Eulàlia Ferrer Benito
Cervià de Ter	Roser Estanyol i Torrent
Colomers	Josep Manuel López i Gifreu
Flaçà	Joan Adroher Feliu
Foixà	Josep Oliveras i Galí
Fontanilles	Salvador Coll i Serra
Fornells de la Selva	Jaume Ribas i Faja
Girona	Martí Terés i Bonet
Gualta	Jaume Fontdevila i Tarabal
Gurb	Pere Miralpeix Ballús
Jafre	Maria Elena Vila Ballell
La Celler de Ter	Joël Torcque Torres
La Tallada d'Empordà	Josep Ferrer Vilavella
L'Esquirol	Joan Pons i Puntí
Les Llosses	Andreu Llimós Parcerisa
Les Masies de Roda	Aida Canal i Anglada
Les Masies de Voltregà	Verònica Ruiz Leiva
Llanars	Amadeu Rosell i Martí
Manlleu	Àlex Garrido i Serra
Molló	Josep Coma i Guitart

Montesquiu	Carles Colomo i Espona
Osor	Joan Pla Coll
Orís	Arnau Basco i Cirera
Pals	Sergi Brull i Costa
Pardines	Jaume Morera Tarruella
Quart	Miquel Cortés Cardenal
Queralbs	Imma Constans i Ruiz
Ribes de Freser	Mònica Sanjaume i Colomer
Ripoll	Joaquim Colomer Cullell
Riudellots de la Selva	Josep Lluís Santamaria Moreno
Roda de Ter	Joan Moreno Parés
Salt	Anna Fusté i Pujol
Sarrià de Ter	Narcís Fajula i Aulet
Serra de Daró	Jordi Molinas i Cufí
Setcases	Joan Casadevall Castella
Sant Aniol de Finestres	Sílvia Palahí i Castaño
Sant Gregori	Sílvia Brunet Roca
Sant Hilari Sacalm	Joan Ramon Veciana Martínez
Sant Joan de les Abadesses	Ramon Roqué i Riu
Sant Joan de Mollet	Alfred Oliver i Malagelada
Sant Jordi Desvalls	Xavi Mas Duque
Sant Julià de Ramis	Pere Pujolràs i Feixas
Sant Julià del Llor i Bonmatí	Marc Garcia Nadal
Sant Martí de Llémna	Joan Pla i Calsina
Sant Pau de Segúries	Dolors Cambras Saqués
Sant Quirze de Besora	David Solà i Rota
Sant Vicenç de Torelló	Pau Fernández Roca
Santa Maria de Besora	Camil Adam Vilarrasa
Susqueda	Eva Viñolas Marín
Tavèrnoles	Pep de la Mora Costas
Tavertet	Arnau Roquer Rovira
Torelló	Marçal Ortuño i Jolis

AJUNTAMENT	REPRESENTANT 2022
Torroella de Montgrí-L'Estartit	Maria Pilar Valls i Fibla
Verges	Núria Roca Puigdemont
Vic	Albert Castells i Vilalta
Vilallonga de Ter	Jordi Busquets Parramón
Vilanova de Sau	Ivet Font Font
Vilobí d'Onyar	Joaquim Vivas i Vidal
Ullà	Josep López Ruiz
Ultramort	Maria Gràcia Serrats Paretas

CONSELL COMARCAL	REPRESENTANT 2022
Consell Comarcal del Ripollès	Enric Pérez Casas
Consell Comarcal d'Osona	Jordi Vistós Mas
Consell Comarcal de la Selva	Francesc Jesús Becerra Ramírez / Francisco Javier Pastor Nuñez
Consell Comarcal del Gironès	Jordi Puig i Boada / Marta Sureda i Xifre
Consell Comarcal del Baix Empordà	Jordi Antúnez i Callís / Marc Calvet i Martí

# ORGANIGRAMA DEL CONSORCI



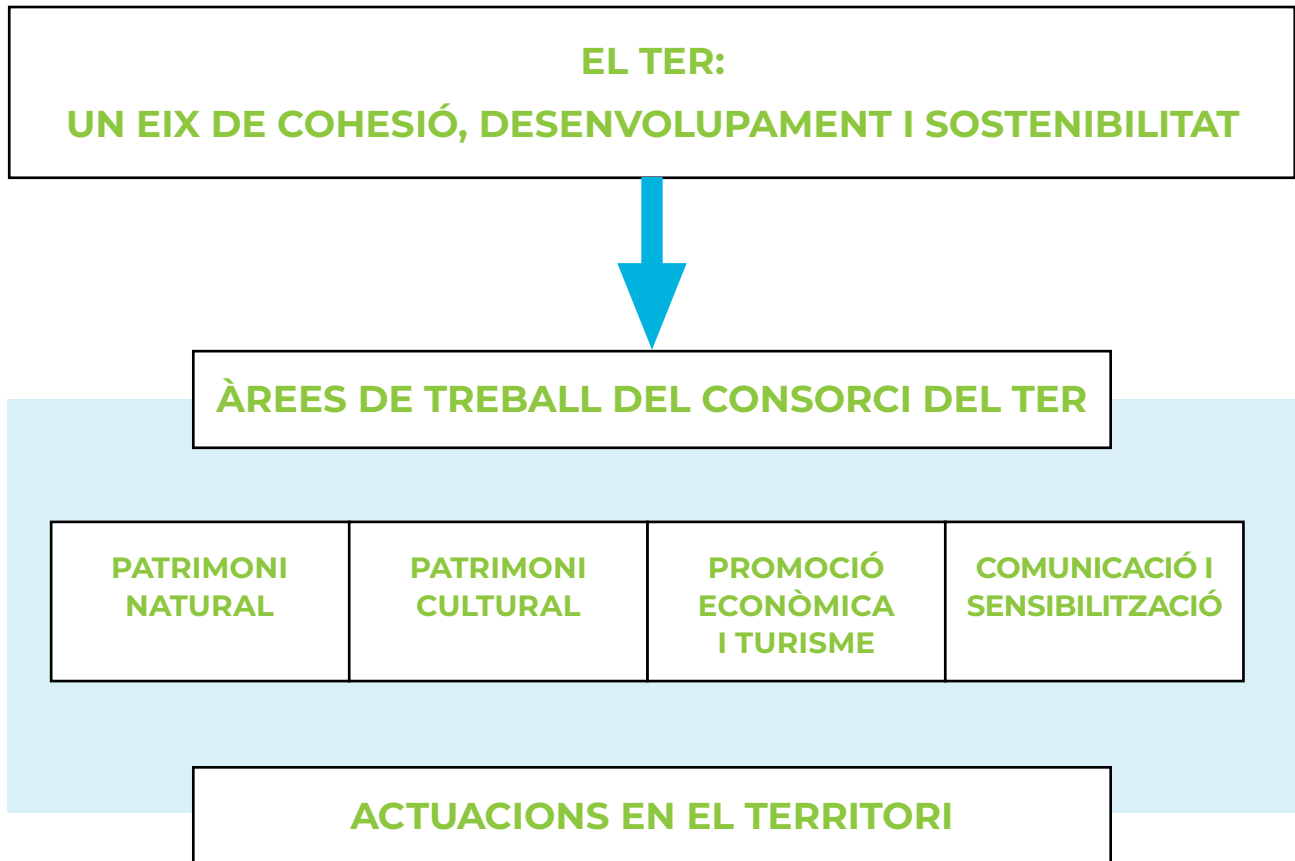


# ELS MEMBRES DEL CONSELL DE GOVERN

<b>Presidència</b>	Martí Terés i Bonet <a href="#">Regidor de Girona</a>
<b>Vicepresidència</b>	Àlex Garrido i Serra <a href="#">Alcalde de Manlleu</a>
<b>Vicepresidència</b>	Joan Ramon Veciana Martínez <a href="#">Alcalde de Sant Hilari Sacalm</a>
<b>Vicepresidència</b>	Núria Roca Puigdemont <a href="#">Regidora de Verges</a>
<b>Vocal</b>	Joan Casadevall Castella <a href="#">Alcalde de Setcases</a>
<b>Vocal</b>	Ramon Roqué i Riu <a href="#">Alcalde de Sant Joan de les Abadesses</a>
<b>Vocal</b>	Joaquim Colomer Cullell <a href="#">Regidor de Ripoll</a>
<b>Vocal</b>	Verònica Ruiz Leiva <a href="#">Alcaldessa de les Masies de Voltregà</a>
<b>Vocal</b>	Jordi Pibernat i Casas <a href="#">Alcalde d'Anglès</a>
<b>Vocal</b>	Anna Fusté i Pujol <a href="#">Regidora de Salt</a>
<b>Vocal</b>	Pere Pujolràs i Feixas <a href="#">Regidor de Sant Julià de Ramis</a>
<b>Vocal</b>	Maria Pilar Valls i Fibla <a href="#">Regidora de Torroella de Montgrí-l'Estartit</a>

Reunions de Consell de Govern els dies 16/02/2022 (Salt), 20/04/2022 (Manlleu), 06/07/2022 (Ripoll) i 16/11/2022 (Sant Hilari Sacalm).

# ÀREES DE TREBALL DEL CONSORCI DEL TER



# ACCIONS 2022 DE PATRIMONI NATURAL I CULTURAL

El Consorci treballa tant en l'àrea de patrimoni natural com cultural. D'una banda, **l'àrea de Patrimoni Natural té l'objectiu de recuperar espècies prioritàries, espais naturals i paratges emblemàtics de les ribes fluvials per convertir l'eix fluvial en un corredor ecològic** i d'altra banda, **l'àrea de Patrimoni Cultural té l'objectiu de valoritzar els elements patrimonials relacionats amb els usos de l'aigua a través de la seva catalogació, protecció legal i rehabilitació.**

## Alliberem 6 nous exemplars de tortuga d'estany a la finca en custòdia fluvial de Colomers-Foixà, amb l'objectiu d'anar recuperant aquesta espècie amenaçada al Baix Ter

### En els últims set anys s'han alliberat més de 210 exemplars criats en captivitat

En el marc del projecte "Recuperació de tortuga d'estany (*Emys orbicularis*) i els seus hàbitats al riu Ter", el 17 d'octubre es van alliberar 6 nous exemplars a la finca en custòdia fluvial del Consorci del Ter a Colomers-Foixà. En l'alliberament hi van participar els alumnes de 6è de primària de l'escola Les Moreres de Flaçà. L'alliberament es va realitzar a l'espai xarxa Natura 2000, ZEC Riberes del Baix Ter. En els últims 7 anys des del Consorci del Ter s'han alliberat més de 210 exemplars d'*Emys orbicularis* en diferents punts del Baix Ter. El 2015 es van començar els alliberaments a través del projecte LIFE Potamo Fauna quan se'n van alliberar 160 exemplars fins el 2017. Després amb la col·laboració de la Diputació de Girona i la Fundació Bancària "la Caixa" se'n van alliberar 30 més entre els anys 2018 i 2019; i el 2020 es van alliberar 17 exemplars més. En l'alliberament de l'octubre hi van participar a més dels alumnes de l'escola, Teia Puigvert, directora del Consorci del Ter i Joan Budó, del Centre de Recuperació de Tortugues de l'Albera (CRT). La campanya d'aquest any ha comptat amb el suport de la Diputació de Girona.



Alliberament de tortuga d'estany amb els alumnes de l'escola Les Moreres de Flaçà, Foixà

La tortuga d'estany és un dels rèptils més amenaçats del Baix Ter i un dels vertebrats amb major risc d'extinció, relegat a escassos enclavaments naturals, on les poblacions, a més de l'aïllament, continuen patint la desaparició i degradació del seu hàbitat. Es tracta d'una espècie protegida de fauna salvatge autòctona i que està classificada com a espècie en perill d'extinció pel Catàleg de fauna salvatge autòctona amenaçada, aprovat per la Generalitat de Catalunya a finals de setembre de 2022. El principal problema per a la seva recuperació, a part d'uns

estocs extremadament reduïts, ve donat principalment per la desaparició del seu hàbitat, la depredació i la competència amb altres tortugues.

Les tortugues es crien en captivitat al Centre de Reproducció de Tortugues de l'Albera, que disposa d'un programa de reproducció d'*Emys orbicularis* des de l'any 1992, quan es van capturar els 12 últims exemplars d'aquesta espècie a la part baixa del Ter. Cada tortuga està marcada amb un xip subcutani per facilitar-ne la identificació individualitzada i el seguiment a llarg termini.

Tot aquest projecte de recuperació de l'espècie va començar a donar els primers fruits l'any passat, quan a la primavera del 2021, es van detectar les tres primeres cries nascudes en llibertat. Es van detectar perquè dins el projecte, es porta a terme un seguiment i monitoratge de les poblacions (durant la primavera i la tardor), fins que la població s'estabilitzi, a través del mètode de captura-recaptura, amb trampes específiques per a quelonis aquàtics: trampes d'insolació i nanses amb esquer. Els seguiments es realitzen des del 2015. Aquest 2022 hi ha hagut seguiment i monitoratge de les poblacions de Bescanó, Sant Gregori, Girona i Foixà-Colomers.

Pel que fa al seguiment de tortuga d'estany, entre les dues campanyes realitzades, només es van capturar individus a les localitats de Bescanó i de Foixà-Colomers. En total es van realitzar 70 captures d'*Emys orbicularis*, corresponents a 30 individus diferents. D'aquestes, 37 captures es van fer a Bescanó i 33 a Foixà.

D'altra banda, respecte al control de quelonis exòtics, únicament es van capturar individus a Sant Gregori, durant la campanya de la primavera, i a Girona, durant la campanya de la tardor. Les tortugues exòtiques capturades, un total de 15 individus, van ser retirades del medi després de la presa de dades biomètriques.

Destacar que el nombre de captures tant de tortugues autòctones com d'exòtiques ha estat inferior al de les campanyes anuals anteriors, fet que es pot atribuir a les elevades temperatures continuades del 2022 i la falta de precipitació. S'ha constatat però que en els indrets on s'estan

establint els nuclis poblacionals de tortuga d'estany, aquests no estan colonitzats per espècies invasores perquè durant la campanya no s'ha localitzat ni capturat cap exemplar de tortuga exòtica.



*Un dels exemplars de tortuga d'estany alliberats*



*Campanya de seguiment de tortugues autòctones i control de quelonis exòtics*



*Campanya de seguiment de tortugues autòctones i control de quelonis exòtics*

## Realitzem diferents actuacions de millora d'hàbitats i seguiment i control d'espècies per millorar la conservació de fauna fluvial amenaçada al Baix Ter

### El projecte que s'allargarà fins el 2023 ha rebut finançament de la Diputació de Girona de la convocatòria per al desenvolupament d'actuacions de conservació del patrimoni natural per a Consorcis gestors d'espais d'interès natural

El projecte "Actuacions de conservació de fauna fluvial amenaçada al Baix Ter 2022-2023", redactat pels serveis tècnics del Consorci del Ter, ha obtingut finançament de la Diputació de Girona en el marc de la convocatòria de subvencions per al desenvolupament d'actuacions de conservació del patrimoni natural per a Consorcis gestors d'espais d'interès natural. La subvenció concedida és d'un import de 61.022,76 euros. Fins al 2023 s'actuarà en diferents espais xarxa Natura 2000 Riberes del Baix Ter, tant en espais en custòdia com d'altres de domini públic hidràulic. En concret, a les ribes del Ter entre Bescanó i Sant Gregori, a les Deveses d'en Bru i als aiguamolls de Santa Eugènia a Girona, al Pla d'en Xuncla a Sarrià de Ter, a Colomers-Foixà i a l'illa d'Avall a Jafre, i també a Sobrànigues i Sant Julià de Ramis.

Es portaran a terme accions de millora, manteniment i creació d'hàbitats per a la millora de les poblacions d'amfibis i se'n realitzarà seguiment; també es milloraran els hàbitats de les tortugues autòctones (tortuga d'estany i tortuga de rierol) i es farà seguiment de les seves poblacions per consolidar l'èxit reproductiu de la tortuga d'estany, així com el control de competidors -tortugues exòtiques invasores-; a més el projecte vol contribuir al control del visó americà que amenaça diverses espècies de fauna fluvial; la regulació de l'accés rodat i a peu als hàbitats d'aquestes espècies amenaçades en les finques en custòdia fluvial per garantir la seva supervivència; i es contempla la instal·lació de senyalització divulgativa i l'elaboració de materials educatius de fauna fluvial amenaçada per donar-la a conèixer entre els escolars i la ciutadania.

L'objectiu és millorar les poblacions de fauna amenaçada i fomentar comportaments respectuosos amb el medi ambient i prendre consciència sobre la importància dels rius en general i del riu Ter, en particular, com a connectors de diferents àrees protegides i com a reservoris de biodiversitat.

La tardor de 2022 ja s'ha portat a terme un seguiment de les poblacions d'amfibis a diferents zones de l'espai xarxa Natura 2000 "Riberes del Baix Ter", i també a les finques en custòdia El Roig de Ripoll i Matabosch de Torelló. L'estudi el porta a terme l'empresa Sorelló, Estudis al Medi Aquàtic i tindrà continuïtat a la primavera i tardor del 2023.

En el mostreig de la tardor es van detectar les següents espècies: salamandra, gripau comú, gripau corredor, granota verda ibèrica, granota pintada i tòtil.




Exemplar de gripau comú detectat en un dels seguiments d'amfibis a l'illa d'Avall, Jafre. Fotografia: Iago Pérez, Sorelló, Estudis al Medi Aquàtic

Els amfibis són el grup de vertebrats més amenaçats a escala global per diverses causes. La destrucció i fragmentació d'hàbitats és una de les principals causes del seu declivi, així com les espècies invasores, la contaminació i els atropellaments, entre d'altres problemàtiques. A Catalunya aquest grup animal utilitza punts d'aigua de diferents tipus per reproduir-se. Entre aquests tipus es troben els hàbitats aquàtics associats a rius permanents com el Ter: basses i aiguamolls de diferents superfícies i fondàries situats a les ribes.

El seguiment ha tingut en compte tant els individus adults com les larves. S'han establert diferents mètodes de prospecció per a una correcta detecció de les diferents espècies. Pels anurs adults es realitzen escoltes nocturnes de cants i transectes. I pels urodels i per les larves

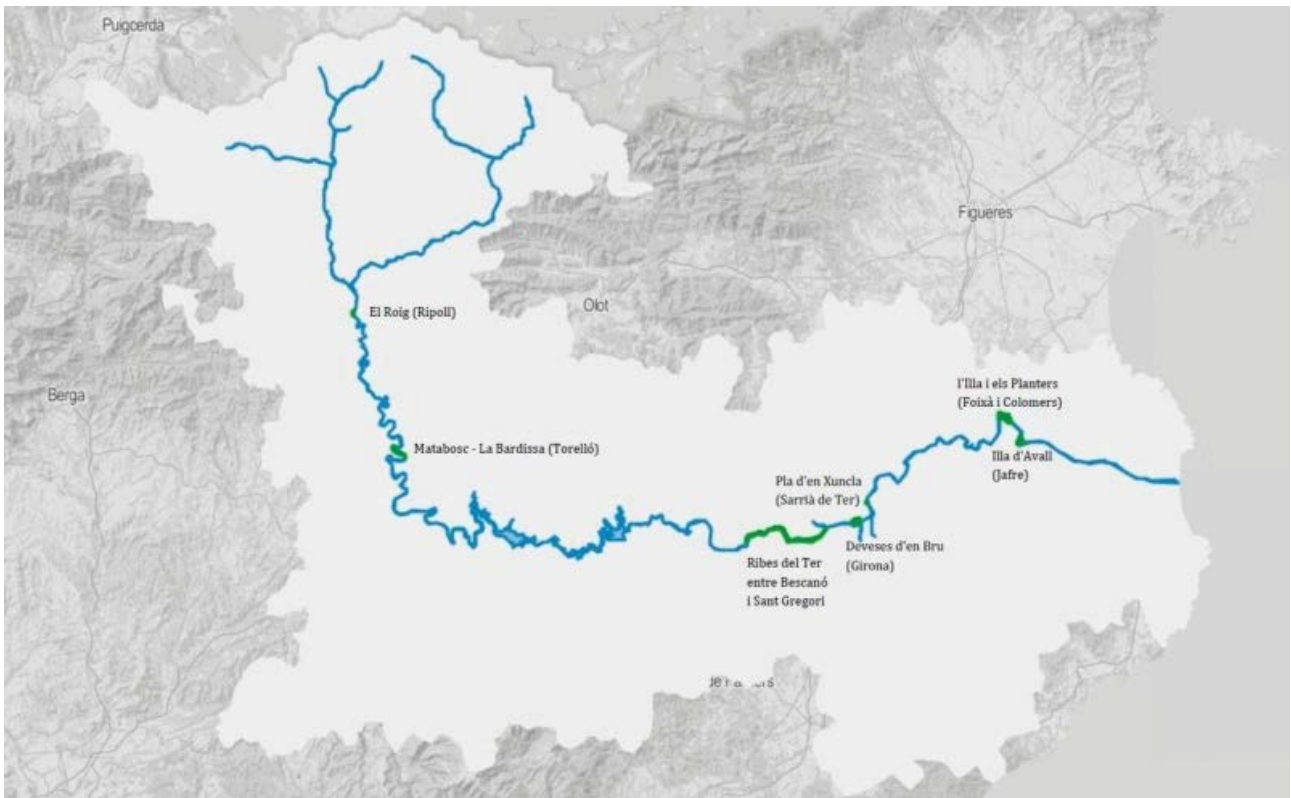
es mostregen les masses d'aigua amb el salubre seguint estrictament els protocols de bioseguretat.



Exemplar de granota pintada detectat en un dels seguiments d'amfibis a Foixà. Fotografia: Iago Pérez, Sorelló, Estudis al Medi Aquàtic

## Actuacions de millora i manteniment als espais gestionats pel Consorci del Ter a través d'acords de custòdia, més de 200 hectàrees de ribes fluvials

ESPAI EN CUSTÒDIA	MUNICIPI	ESPAI PROTEGIT	SUPERFÍCIE AMB HECTÀREES
EL ROIG	RIPOLL	SISTEMA TRANSVERSAL CATALÀ	1,946
MATABOSCH – LA BARDISSA	TORELLÓ		10,43
RIBES DEL TER ENTRE BESCANÓ I SANT GREGORI (tram des del Pont de Bonmatí fins a la confluència amb la Llémena)	BESCANÓ / SANT GREGORI / SANT JULIÀ DEL LLOR I BONMATÍ	RIBERES DEL BAIX TER	79,26
LA PILASTRA	BESCANÓ / SANT GREGORI	RIBERES DEL BAIX TER	7,027
DEVESES D'EN BRU	GIRONA	RIBERES DEL BAIX TER	31,74
PLA D'EN XUNCLA	SARRIÀ DE TER	RIBERES DEL BAIX TER	2,1588
COLOMERS-FOIXÀ	COLOMERS I FOIXÀ	RIBERES DEL BAIX TER	55
ILLA D'AVALL	JAFRE	RIBERES DEL BAIX TER	25,7077



Mapa dels espais en custòdia

La gestió que es porta en aquests espais es basa en el desenvolupament d'actuacions que permetin la millora i conservació dels hàbitats i de les espècies pròpies dels espais fluvials, bona part d'ells inclosos a la Xarxa Natura 2000 pels seus valors naturals, tot fent-la compatible amb un ús públic racional i sostenible.

## Actuacions

- **Millora i manteniment d'itineraris** vinculats a l'ús públic de l'espai, i que són aptes tant per fer a peu com en bicicleta. S'ha desbrossat la vegetació arbustiva i herbàcia en una franja d'un mínim de 0,50 metres a cada costat dels camins. També s'han retirat deixalles i abocaments existents als espais. S'ha actuat a les ribes del Ter entre Bescanó i Sant Gregori, a la zona de l'aguait situat a la confluència de la Llémèna, a les Deveses d'en Bru, a l'aguait del Pla d'en Xuncla a Sarrià de Ter, a Colomers-Foixà i a l'illa d'Avall a Jafre. A les Deveses d'en Bru l'actuació s'ha finançat amb un conveni de cooperació interadministratiu entre el Consorci i l'Ajuntament de Girona per a la gestió dels es-

pais naturals en custòdia fluvial de la ciutat, i a la resta d'espais a través de la Diputació de Girona.



Recollida de deixalles a les ribes del Ter a Bescanó



Manteniment itinerari a Foixà

- **Control de flora exòtica invasora.** Aquest tipus d'actuacions són necessàries, de forma periòdica, per eliminar plantes allòctones, prioritzant les espècies amb el més alt potencial invasor, que suposen una amenaça directa per a les espècies autòctones. A les Deveses d'en Bru i amb finançament de l'Ajuntament de Girona s'ha tractat un rodal d'ailants (*Ailanthus altissima*) del codolar existent al llindar de l'espai en custòdia d'una superfície aproximada de 1.000 metres quadrats. Pràcticament aquest rodal era tot de rebrot amb alçades d'entre 10 i 150 centímetres. A més hi havia 7 peus de robínia (*Robinia pseudoacacia*) i també als entorns es localitzava algun peu de troana (*Ligustrum japonicum*) i de negundo (*Acer negundo*), igualment tractats. D'altra banda, s'han fet treballs de repàs i manteniment de les actuacions portades a terme els anys anteriors i tractament de peus identificats però no tractats anteriorment, com són l'auró americana (*Acer negundo*), el plomall de la pampa (*Cortaderia spp*), la iuca (*Yucca sp*), l'acàcia de tres punxes (*Gleditsia triacanthos*), la troana, el miraguà fals (*Araujia sericifera*), el mirabolà (*Prunus cerasifera*) o el piracant (*Pyracantha coccinea*).



Tractament de flora exòtica a les Deveses d'en Bru

D'altra banda, amb finançament de l'Ens d'Abastament d'Aigua Ter-Llobregat (ATL) s'han realitzat treballs de control de budleia (*Buddleja davidii*) a la finca Matabosch-La Bardissa.

- **Regulació d'ús públic** a la finca Matabosch-La Bardissa per evitar l'accés de vehicles a l'interior de l'espai que ha comptat amb finançament d' ATL. L'actuació està emmarcada en el projecte "Actuacions de conservació dels espais fluvials en custòdia al riu Ter a Torelló" per tal de millorar els ecosistemes i la infraestructura verda. En concret, s'han col·locat dues barreres que s'han instal·lat amb la màxima integració possible a l'entorn. Una de les barreres s'ha col·locat al sector Matabosch, i l'altra a La Bardissa. Al costat de cada tanca s'ha instal·lat un cartell amb la prohibició de l'accés motoritzat, excepte vehicles autoritzats. El pas a peu i en bicicleta sí que està permès.



Una de les barreres instal·lades a la finca Matabosch-La Bardissa, a Torelló, per evitar l'accés de vehicles

- **Revisió, neteja i manteniment de les caixes niu instal·lades amb la retirada dels nius antics.**



Revisió i manteniment caixa niu a Foixà



- **Instal·lació d'un tancat per evitar l'accés de bestiar a la finca en custòdia El Roig a Ripoll.** Col·locació d'una tanca amb estaquetes i doble filat, sota el pont de la colònia Santa Maria, perquè no hi hagi afectació als plançons de verns i es comprometí el desenvolupament de les vernedes.



Instal·lació d'una tanca amb estaquetes i doble filat, al Roig, a Ripoll

- **Participació en el Programa de Seguiment d'Ocells Comuns de Catalunya (SOCC),** que es realitza a nivell de Catalunya i que compta amb més de 200 col·laboradors i 300 itineraris actius, a la finca Colomers-Foixà. El Consorci hi participa des del 2016 en un itinerari d'uns 3 quilòmetres. L'últim any s'han portat a terme quatre censos, dos a l'hivern i dos a la primavera. En aquests 6 anys des de que es realitza el cens s'han detectat 84 espècies d'aus. Addicionalment, també s'han tingut en compte avistaments de mamífers, i se n'han detectat 4 espècies (eriçó clar, llebre, porc senglar i guineu).



Exemplar de mallerenga blava detectat

- **Instal·lació de dues càmeres de fototrampeig o captura fotogràfica per estudiar i difondre les espècies de fauna presents a la conca del Ter,** durant la primavera-estiu. L'objectiu és estudiar la fauna de l'entorn del riu i utilitzar la informació obtinguda en campanyes d'educació ambiental i en xerrades a centres escolars. Les càmeres s'han situat de forma rotatòria a Foixà, l'illa d'Avall, les Deveses d'en Bru, les ribes del Ter a Bescanó i a la finca El Roig a Ripoll. Les espècies detectades han estat: senglar, guineu, cabirol, conill, geyeta, teixó, llúdriga, visó americà, merla, tallarol de casquet, mallerenga carbonera, gaig, pit-roig, picot garser gros, tudó, durbec, tord, garsa, gafarró, torlit, òliba, verdum, faisà, ànec coll verd, estornell i cuereta torrentera. El fototrampeig és una tècnica d'estudi no invasiva que permet obtenir molta informació de manera simultània, pot aportar dades sobre distribució, abundància, ús de l'hàbitat, etcètera.

A l'Instagram del Consorci del Ter @consorcidelter, hi trobem [un vídeo](#) d'espècies detectades a les Deveses d'en Bru.

D'altra banda, al nucli urbà de Setcases i amb finançament d'ATL, s'ha procedit a l'arrencada de tres peus de budleia de l'àmbit urbà a l'entorn fluvial que s'han substituït per arbusts autòctons.



Arrencada de budleia a Setcases

## Actuacions i projectes de millora del patrimoni natural a la comarca d'Osona en col·laboració amb la Diputació de Barcelona

### Realitzem una actuació de control d'ailant als entorns del Parc del Castell de Montesquiu

Des del Consorci del Ter s'ha portat a terme, amb finançament de la Diputació de Barcelona, una actuació de control d'ailant (*Ailanthus altissima*) als entorns del Parc del Castell de Montesquiu. L'objectiu ha estat evitar la propagació d'aquesta espècie invasora a l'espai natural "Sistema Transversal Català", dins l'àmbit de protecció del parc, inclòs a la xarxa Natura 2000 i que el riu actuï com a sistema de dispersió. També s'ha tractat un rodal d'ailant en una zona als entorns del rec de la font de les Mares de Sant Quirze de Besora d'una superfície de 2.552,55 metres quadrats. En aquest sector hi ha el marge del rec que es trobava ocupat per peus d'ailant de port arbori de diferent classe diamètrica, alguns de grans dimensions.

D'altra banda, s'ha fet una actuació de manteniment dels tractaments realitzats durant el 2021 a Montesquiu; en concret, als entorns de la zona d'esbarjo "Font d'en Nando" en un rodal de 400 metres quadrats al talús del marge de la carretera C-17z i en un punt a uns 500 metres aigües avall del pont de Montesquiu, a la riba dreta del riu, d'uns 200 metres quadrats. En aquest cas, s'ha comprovat si hi havia rebrot o plançons del banc de llavors de les actuacions desenvolupades l'any passat i eliminat tots els peus d'ailant.

El tractament realitzat ha seguit el protocol de control químic de l'ailant de la Diputació de Girona.

En la diagnosi preliminar que va realitzar el Consorci del Ter l'any 2019 de l'espai fluvial del riu Ter al seu pas pel Parc del Castell de Montesquiu es va constatar que una de les problemàtiques existents eren les espècies exòtiques invasores.



Actuació de control d'ailants a Osona

### Elaborem una diagnosi preliminar sobre l'espai fluvial del riu Ter des de la resclosa de Can Trinxet fins a la resclosa de Borgonyà

Des dels serveis tècnics s'ha realitzat una diagnosi preliminar de l'espai fluvial del riu Ter des de la resclosa de Can Trinxet (Montesquiu) fins a la resclosa de Borgonyà (colònia de Borgonyà, Sant Vicenç de Torelló), avaluant la naturalitat de les riberes en dos nivells. Un primer a través dels usos del sòl mitjançant informació cartogràfica o ortofotoimatges com a base de treball, i un segon nivell d'avaluació a través de l'anàlisi de la vegetació de ribera mitjançant treball de camp per detectar alteracions físiques de la coberta vegetal, artificialització i ocupacions de l'espai fluvial, i presència d'espècies al·lòctones i/o plantacions.

L'àmbit d'estudi correspon a la massa d'aigua del Ter entre Montesquiú i Borgonyà, en un tram de 10,17 quilòmetres que discorre pels municipis de Montesquiú, Sant Quirze de Besora, Orís i Sant Vicenç de Torelló. En aquest tram el riu Ter rep l'aportació d'un bon nombre de torrents i rieres, com són la riera de la Foradada o el torrent de l'Illa, entre altres. En el tram hi destaquen les zones de rouredes de roure martinenc i pinedes de pi roig. El Ter, en aquest tram, discorre lentament entre meandres, l'interior dels quals s'hi ha desenvolupat diferents usos, en destaca l'elevat nombre d'infraestructures humanes d'usos vinculats al riu: rescloses, canals, ponts...

Pel que fa la diagnosi ambiental, cal destacar que la superfície corresponent al bosc de ribera bona part de les espècies pròpies han estat substituïdes per explotacions silvícoles, principalment, de pollancre. En alguns sectors l'abandonament d'aquestes plantacions ha generat les condicions òptimes perquè espècies exòtiques com la falsa acàcia (*Robinia pseudo-acacia*) o el negundo (*Acer negundo*) puguin establir-se monoespecíficament i proliferar de manera descontrolada afectant més enllà de les mateixes plantacions. Aquelles zones on les espècies de ribera autòctones no han estat desplaçades, destaca l'alta presència del gènere *Salix* (salze, sarga i saulic) juntament amb peus de pollancre. També trobem, però en menor quantitat, peus de vern (*Alnus glutinosa*), freixe de fulla gran, auró i om. D'altra banda, el sotabosc està representat principalment per saüc, sanguinyol, cirerer i avellaner.

El tram de riu estudiat presenta un estat general (estat químic i estat ecològic) dolent. L'estat biològic, resultat de l'anàlisi de les comunitats de marcoinvertebrats, fitobentos i peixos presents a la massa d'aigua, tot i tenir un estat general dolent (amb incertesa), la qualitat biològica és molt bona. L'estat de la qualitat fisicoquímica també té una valoració positiva però l'estat de la qualitat hidromorfològica és dolenta, a causa de l'elevada quantitat d'infraestructures de captació d'aigua i extraccions a l'espai fluvial estudiat.

Les principals problemàtiques, pressions i impactes que es recullen són l'alteració del règim hidrològic i l'extracció d'aigües en aigües superficials. El cabal en aquest tram és deficient a causa de la captació d'aigües superficials per a infraestructures de diferents tipologies establertes a les immediacions del riu (antigues fàbriques i colònies del sector tèxtil, i actualment, aprofitaments hidroelèctrics). També les riberes fluvials es troben alterades per l'ocupació dels àmbits fluvials per cultius, plantacions fusteres i infraestructures. A més, a la zona d'estudi, encara són visibles sectors on s'hi ha realitzat activitats d'extracció d'àrids. En el tram de riu estudiat, a més, s'han observat espècies exòtiques tant de fauna com de flora, com el foxí, la carpa, el cranc senyal, el cranc de riu americà, la falsa acàcia, la troana, el negundo i l'elodea de nutall.

**Les riberes fluvials es troben alterades per l'ocupació dels àmbits fluvials per cultius, plantacions fusteres i infraestructures.**



Pas del riu Ter a Sant Quirze de Besora

## El Consorci del Ter, entitat beneficiària del projecte HidroNet Baix Ter que ha aconseguit finançament de la Fundación Biodiversidad

### “HidroNet: una estratègia de prevenció de les inundacions al Baix Ter” es va presentar al desembre en un acte a Torroella de Montgrí

El Consorci del Ter és una de les entitats beneficiàries de la convocatòria de la Fundación Biodiversidad per al foment d'actuacions dirigides a la restauració dels ecosistemes fluvials i a la reducció del risc d'inundació en entorns urbans a través de solucions basades en la naturalesa amb el projecte HidroNet Baix Ter: “Estratègia de Prevenció de les Inundacions i Foment de la Biodiversitat Aquàtica a partir de superfícies de laminació a la xarxa hídrica del curs baix del riu Ter”. La convocatòria de la Fundación Biodiversidad forma part del Pla de Recuperació, Transformació i Resiliència (PRTR), finançat per la Unió Europea a través dels fons NextGenerationEU. L'entitat coordinadora és la Diputació de Girona, i com a beneficiàries, a més del Consorci, hi ha la Junta Central d'Usuaris d'Aigua del Baix Ter, la Càtedra d'Ecosistemes Litorals Mediterranis de la Universitat de Girona i els ajuntaments de Torroella de Montgrí, Gualta i Ullà. El projecte HidroNet puja a més de 2,5 milions d'euros, dels quals el Consorci en rebrà 166.793,92 euros. El termini d'execució és d'octubre de 2022 a desembre de 2025. En la convocatòria s'han aprovat 37 projectes dels 230 presentats.

El projecte es va presentar públicament l'1 de desembre a l'Auditori Teatre Espai Ter de Torroella de Montgrí i va comptar amb la intervenció del vicepresident primer del Consorci del Ter i alcalde de Manlleu, Àlex Garrido. També hi va participar Miquel Noguera, president de la Diputació de Girona; Jordi Colomé, alcalde de Torroella de Montgrí; Josep López, alcalde d'Ullà; Jaume Fontdevila, alcalde de Gualta; i Xavier Quintana, director de la Càtedra d'Ecosistemes Litorals Mediterranis de la Universitat de Girona.

El projecte té l'objectiu de replantejar el model actual de drenatge d'inundacions, basat en una evacuació ràpida d'aigua a través de canals pavimentats, i substituir-lo per un nou model

basat en la creació i interconnexió de zones de laminació per alentir progressivament el flux d'aigua i aprofitar-lo per recuperar aiguamolls i zones inundables antigues, actualment dessecades. Per tant, la implementació d'una solució basada en la natura ha de permetre resoldre uns problemes d'inundació recurrents que pateixen diferents nuclis urbans de l'àrea del Baix Ter, derivats de la reducció històrica de superfícies inundables d'aquesta plana al·luvial, els rius i recs de la qual tenen un règim torrencial. És un aspecte important en l'adaptació al canvi climàtic. El Baix Ter és una de les àrees de les conques internes de Catalunya amb un risc més alt d'inundació degut a la seva configuració de plana al·luvial i el règim torrencial dels rius i recs. És per això que la prevenció de les inundacions i la preservació i millora de l'entorn fluvial és una prioritat, sobretot després dels efectes del temporal *Gloria*.

Aquest model transformador del sistema fluvial, a més de beneficis hidrològics, té importants beneficis ambientals, ja que permetrà incrementar la biodiversitat (els aiguamolls i les zones inundables són hàbitats rics en fauna i flora) i millorar l'estat ecològic dels sistemes aquàtics (amb la retenció de nutrients i contaminants), la qual cosa serà objecte d'anàlisi mentre duri el projecte.

Alguns dels resultats que s'esperen del projecte “HidroNet Baix Ter” són:

- La redacció d'un pla integral de gestió del risc d'inundacions al Baix Ter, que abordarà la manera de mitigar el risc d'inundació a tots els municipis de la zona.
- L'execució de zones de laminació en punts concrets (Ullà, Gualta i Torroella de Montgrí) com a experiències demostratives de referència per a l'aplicació futura del model a tot l'àmbit del Baix Ter.

El projecte “HidroNet Baix Ter” permetrà enfortir la governança pel que fa a l'aigua amb la constitució d'òrgans com un consell assessor, de caràcter informatiu i deliberatiu que permetrà incorporar altres punts de vista i donar a conèixer els avenços i resultats del projecte a altres actors per arribar a debats enriquidors que donin coherència territorial a les solucions i infraestructures verdes que s'aniran executant. El formaran els socis del projecte i una dotzena d'ajuntaments del Baix Ter; responsables de l'Agència Catalana de l'Aigua (ACA); responsables del Parc Natural del Montgrí, les Illes Medes i el Baix Ter; i responsables del Departament d'Acció Climàtica, Alimentació i Agenda Rural.

També es preveu la creació d'una oficina tècnica que desenvoluparà els projectes executius, en supervisarà l'execució, farà el seguiment ambiental a partir de solucions basades en la naturalesa, de baix impacte i respectuoses amb les espècies i hàbitats prioritaries de la Unió Europea, i en realitzarà la seva avaluació. En aquest sentit, des del Consorci del Ter i amb finançament d'aquesta convocatòria, l'últim trimestre del 2022 es va obrir una convocatòria per cobrir amb caràcter temporal de durada determinada el lloc de treball de tècnic/a mitjà/ana del projecte HidroNet Baix Ter mitjançant el sistema de



Representants dels socis que formen part del projecte HidroNet Baix Ter, a la presentació del projecte a Torroella de Montgrí. Fotografia: Miquel Millan, Diputació de Girona



Intervenció del vicepresident primer del Consorci del Ter i alcalde de Manlleu, Àlex Garrido

concurs oposició. La convocatòria es va resoldre a mitjans de desembre i ha permès incorporar una ambientòloga a l'equip del Consorci amb dedicació exclusiva al projecte durant tres anys, fins a desembre de 2025.

## Presentem al·legacions al Pla de Gestió del Districte de Conca Fluvial de Catalunya i al Programa de Mesures del període 2022-2027

**Demaneu que es recullin els compromisos i acords de la Taula del Ter, garantint el cabal necessari pel Ter i que s'impulsin diverses mesures de rehabilitació morfològica del riu i d'adaptació als fenòmens extrems**

El Consorci del Ter ha presentat una sèrie d'al·legacions i consideracions al projecte de decret del Pla de Gestió del Districte de Conca Fluvial de Catalunya per al període 2022-2027 i al Programa de Mesures. Se sol·licita que en el decret, en concret en el preàmbul i en l'articulat, es recullin els compromisos i els acords de la Taula del Ter signats el 2 d'agost de 2017 que han de garantir un cabal necessari pel riu Ter. De fet, es

consideren insuficients els cabals anomenats generadors i es demana que els cabals de manteniment es fixin normativament. De moment, es demana que es mantingui el règim de cabals de manteniment fixat al Pla Sectorial de Cabals de Manteniment aprovat per Acord de govern de 4 de juliol de 2006, ja que en Pla se'n fixen d'inferiors. A més, l'exigència del compliment dels cabals ecològics s'ha de mantenir a tots

els sistemes d'explotació amb l'única excepció de l'abastament i, per tant, en cap cas s'hauria de modificar temporalment ni disminuir la seva quantitat. Des del Consorci, també s'ha sol·licitat que s'incorpori aquesta consideració en l'articulat del decret.

A més, en les al·legacions es recull un fet llargament reivindicat des del territori, que es tractin les dues conques, la del Ter i la del Llobregat, de manera diferenciada, assignant valors d'assignació i reserva a cada conca separatament. Si no es defineixen com dues entitats separades, es dóna a entendre que el "sistema Ter-Llobregat" és una sola conca i que, per tant, existeix un transvasament permanent d'aquests dos cursos fluvials, que tenen, cadascun d'ells, una identitat pròpia.

També es proposa que es tingui en consideració els recs històrics del Baix Ter com a masses d'aigua ja que el seu paper va més enllà de la captació i derivació d'aigua del riu, ja que configuren la xarxa hídrica i tenen especial rellevància ambiental i connectora de la plana del Baix Ter.

Pel que fa a la connectivitat fluvial se sol·licita que l'Agència Catalana de l'Aigua impulsi i fomenti activament (incloent línies de subvenció) la construcció de connectors a la conca del Ter que permetin l'assoliment dels objectius fixats en la Directiva Marc de l'Aigua.

En el Programa de Mesures es demana que es concretin les mesures a executar pel període de programació 2022-2027 a la conca del Ter i s'hi elabori un pla específic per a la recuperació hidromorfològica que fixi els objectius de continuïtat fluvial, el règim hidrològic natural en sistemes regulats, la gestió de cabals punta i la morfologia de les lleres amb la recuperació de l'espai i el territori fluvial.

D'altra banda, se sol·licita la planificació i execució de mesures, prioritzant les solucions basades en la natura. Aquestes han de permetre millorar l'adaptació a fenòmens extrems que derivin en inundacions, especialment en els trams ARPSI (Àrees amb Risc Potencial Significatiu d'Inundació), així com la millora de la informació i governança durant els episodis d'inundació.

## Presentem al·legacions al procés de concertació entre Endesa Generación, SA i l'Agència Catalana de l'Aigua per a l'aprofitament d'aigües superficials

### **L'objectiu és la implantació dels cabals de manteniment establerts al Pla Sectorial de Cabals de Manteniment de les conques internes de Catalunya per aconseguir un equilibri entre els usos existents i l'assoliment dels objectius ambientals**

El Consorci del Ter ha presentat una sèrie d'al·legacions al procés de concertació entre Endesa Generación, SA i l'Agència Catalana de l'Aigua (ACA) per tal d'implantar de forma efectiva els cabals de manteniment establerts al Pla de Gestió del districte de conca fluvial de Catalunya (PdG) als seus títols concessionals inscrits al Registre d'Aigües. I és que l'ACA va elaborar el Pla sectorial de cabals de manteniment el novembre de 2005, on es van definir els cabals que haurien de respectar-se en els rius per garantir un bon estat dels ecosistemes. El Pla de gestió del districte de conca fluvial de Catalunya corres-

ponent al cicle de planificació, Article 18, apartat primer, determina que les persones titulars d'aprofitaments d'aigües superficials situats en masses d'aigües vinculades a figures de protecció de caràcter ambiental han de complir amb el règim de cabals de manteniment establerts al Pla a partir de l'1 de juny de 2018. Així mateix, l'apartat segon del mateix article 18 del Pla, disposa que l'Agència Catalana de l'Aigua obrirà un procés de concertació amb les persones titulars de les concessions per a l'aprofitament d'aigües superficials que té com a objecte la implantació efectiva dels cabals de manteniment establerts

al Pla mitjançant la introducció de les condicions que es considerin oportunes per aconseguir un equilibri entre els usos existents i l'assoliment dels objectius ambientals. La concertació entre Endesa i l'ACA afecta a onze centrals: 8 a la conca del Ter, 1 a la conca del Fluvià, 1 a la conca de la Muga i 1 a la conca del Llobregat.

Respecte a la documentació, el Consorci del Ter, sol·licita que es lliuri la informació dels títols concessionals i de la situació actual d'aquestes centrals; respecte als cabals ambientals es demana

que mentre no hi ha publicats nous estudis científic-tècnics que invalidin l'actual Pla sectorial de cabals de manteniment es mantinguin els valors que fixa allò aprovat el 2006 i que siguin els cabals establerts en aquest pla els que figurin en els processos de concertació. També se sol·licita pel que fa als cabals de manteniment, que es fixi en el procés de concertació l'aplicació dels acords de la Taula del Ter. A més es demana que s'iniciïn els expedients d'extinció de les concessions de minicentrals que estan en desús.

## Presentem al·legacions al Pla de Gestió del Risc d'Inundació del Districte de Conca Fluvial de Catalunya per al període 2022-2027 i al seu programa de mesures

El Consorci del Ter ha presentat una sèrie d'al·legacions a la proposta de Pla de Gestió del risc d'inundació del districte de conca fluvial de Catalunya per al període 2022-2027 i al programa de mesures, que té per objecte recollir totes les mesures orientades a reduir les conseqüències adverses que els episodis d'inundació puguin ocasionar sobre la salut humana, el medi ambient, el patrimoni cultural, l'activitat econòmica i les infraestructures, planificades i/o programades pels diversos organismes amb competències en la matèria.

Respecte als principis rectors, se sol·licita que es fomentin les actuacions a desenvolupar en les solucions basades en la natura. Pel que fa als objectius es demana que es detallin quines actuacions són necessàries i quines estaven previstes a tot l'àmbit de la conca del Ter per a poder laminar avingudes, dissipar energia i minimitzar els riscos de les inundacions. També que es detallin quins mecanismes de monitorització i control de cabals en episodis extrems existeixen a la conca del Ter, quins manquen, i preveure la implementació de mesures que permetin obtenir dades en temps real per gestionar els episodis d'inundació; i que aquestes dades estiguin disponibles per part dels ajuntaments i la ciutadania en general. A més s'ha posat de manifest en el document, tot i que no

sigui objecte del Pla de Gestió del Risc d'Inundació que els mecanismes de comunicació de Protecció Civil / CECAT (Centre de Coordinació Operativa de Catalunya) amb els municipis, especialment amb els més petits, s'ha de millorar.

Al Programa de Mesures se sol·licita que es disposi d'una fitxa particular per a cada actuació on es determini la conca, el tram d'actuació, l'abast de l'actuació, la prioritat, cronograma d'execució i els recursos que s'hi destinaran. A més, en el cas de la conca del Ter es demana que es detallin les mesures que s'han previst per a la conca en general i per a cadascun dels trams ARPSI, així com que es contempli el finançament, o cofinançament, d'actuacions presentades per part dels municipis de la conca del Ter i altres organismes públics a la Fundació Biodiversidad corresponents a la "Convocatoria de subvenciones para el fomento de actuaciones dirigidas a la restauración de ecosistemas fluviales y a la reducción del riesgo de inundación en entornos urbanos".

Des del Consorci del Ter també s'ha fet constar que la gestió de les inundacions es basa en la suposició que les condicions climàtiques futures seran semblants a les condicions experimentades en el passat. De fet, els mapes actuals que identifiquen les zones de risc d'inundació es basen en els períodes de retorn calculats a

partir de sèries de dades històriques d'inundacions. Ara ens trobem que el clima canvia la freqüència de les inundacions causades per fortes tempestes a un ritme alarmant. Per tot plegat cal que la planificació es basi en la millora de l'adaptació als episodis de pluja a partir de mi-

llorar la predicció i la monitorització en temps real dels fenòmens meteorològics, millorant la comunicació i l'anticipació, aprofundint la coordinació amb la xarxa d'emergències i els serveis d'alerta a la població, així com incrementant la sensibilització ciutadana.

## Altres actuacions

El personal del Consorci en aquesta àrea també:

- Elabora, redacta, dirigeix i controla l'execució de projectes i memòries i tramita ajudes i subvencions per a poder efectuar els treballs als diversos espais fluvials.
- Redacta informes sobre plans, programes i projectes que afecten l'àmbit fluvial i els seus espais naturals a petició dels ajuntaments i de les Oficines Territorials d'Avaluació Ambiental. Aquest 2022 s'han emès informes d'avaluació ambiental en relació al projecte de recuperació del sistema inferior de terrasses del Baix Ter, meandre de Colomers; del projecte de "Nova estació d'aforament EA116 al riu Brugent al terme municipal d'Amer"; del projecte de rehabilitació del pont de la C-252 sobre el riu Ter, del punt quilomètric 10+700 a l'11+300. Tram: Ultramort-Verges; i del Pla d'Ordenació Urbanística Municipal (POUM) de Verges.
- Es porten a terme o es coordina el seguiment de diversos grups faunístics en els espais fluvials: quelonis aquàtics, ocells, amfibis i peixos.
- El Consorci actua com a organisme centralitzador de projectes municipals, que estiguin vinculats directa o indirectament amb el riu, o amb el patrimoni natural i cultural, per tal de donar-los coherència i buscar els recursos tècnics i econòmics necessaris per posar-los en marxa:
  - **Recerca de recursos tècnics per desenvolupar projectes.**
  - **Informa, tramita i assessora en convocatòries sobre ajuts i subvencions que convoquen diverses administracions i en les quals hi poden optar els ens locals.**
  - **Assessora tècnicament en relació a car-**

**tells de difusió del patrimoni vinculat al riu.**

- **Redacta informes tècnics diversos vinculats al riu i al seu patrimoni.**
- **Assessora en tramitacions ambientals i redacta informes ambientals.**
- **Cedeix temporalment material per a dur a terme seguiments de fauna fluvial.**
- **Coopera i col·labora amb els ajuntaments consorciats en l'execució de projectes.**
- **Organitza activitats d'educació ambiental.**
- **Impulsa i potencia la creació d'una xarxa d'itineraris entorn el riu Ter, dels seus afluent i recs.**
- **Col·labora amb els projectes transversals municipals que impulsen els ajuntaments.**
- Participació en el Grup de Treball de Conservació dels espais naturals protegits de Catalunya (Parcs i EINS) amb l'objectiu de compartir experiències de gestió, opinions i notícies sobre gestió d'espais naturals protegits per a contribuir a la conservació de la natura a Catalunya.



# ACCIONS 2022 DE PROMOCIÓ ECONÒMICA I TURISME

L'àrea de Promoció Econòmica i Turisme té l'objectiu de desenvolupar les potencialitats econòmiques que ofereix l'eix fluvial del riu Ter a través de la implantació d'una estratègia de desenvolupament turístic sostenible que valoritzi els recursos endògens.

La Ruta del Ter és un itinerari que es pot fer a peu i en bicicleta, seguint el riu Ter, i que enllaça els Pirineus (Ulldeter-Setcases) i la Costa Brava (Torroella de Montgrí-l'Estartit). Aquest 2022, s'ha re-passat la senyalització de la Ruta del Ter renovant diferents plaques i fites de seguiment, i també s'ha modificat el traçat en alguns punts del Ripollès i Osona per incidències o noves infraestructures creades. A més, s'ha contractat la redacció final del Pla d'Usos sobre serveis i activitats recreatives al riu Ter que ha d'ordenar la presència de serveis i activitats recreatives existents i potencials, d'acord a uns criteris ambientals i de seguretat, per tal d'estimular l'activitat social i econòmica a l'entorn del riu, de manera sostenible.

## Contractem la redacció de l'última fase del Pla d'Usos sobre serveis i activitats recreatives al riu Ter amb l'objectiu d'ordenar l'activitat social i econòmica a l'entorn del riu, de manera sostenible, bo i preservant els valors naturals i paisatgístics de la conca

El Consorci del Ter ha contractat la redacció final del Pla d'Usos sobre serveis i activitats recreatives al riu Ter a l'empresa SERPA, Enginyeria i Consultoria Ambiental, S.L. per un import de 14.450 euros, IVA exclòs, que compta amb la coordinació, col·laboració i supervisió dels serveis tècnics del Consorci del Ter. Es tracta de l'últim impuls per tenir el document definitiu.

L'objectiu del document és ordenar la presència de serveis i activitats recreatives existents i potencials a la conca, d'acord a uns criteris ambientals i de seguretat, per tal d'estimular l'activitat social i econòmica a l'entorn del riu, de manera sostenible, bo i preservant els valors naturals i paisatgístics. Aquest Pla d'Usos es redacta per al curs principal del riu Ter, que serà objecte de mesures d'ordenació concretes. Tan-

mateix, inclourà determinacions genèriques que, mitjançant l'instrument que s'estableixi, podrien ser aplicables a nivell de tota la conca: tot el recorregut dels rius Ter (208 quilòmetres), Freser i Daró, i tots els seus afluent. En paral·lel, el Consell Comarcal d'Osona i l'Ajuntament de la Cellera de Ter ja estan tramitant els Plans d'usos dels embassaments de Sau i el Pasteral, i es treballarà coordinadament amb els encarregats de la redacció d'aquests documents.

El Pla ha de regular el desenvolupament de totes les activitats recreatives i serveis de lleure que s'efectuïn a la conca del Ter en major o menor mesura, adaptant-se a la normativa existent i desenvolupant noves regulacions i ordenacions que permetin compatibilitzar la preservació del medi amb el seu gaudi.

El termini de l'execució dels treballs de redacció del pla i lliurament de la documentació serà de com a màxim un any.

El Consorci del Ter, en representació dels ajuntaments consorciats, amb el suport de la Diputació de Girona i en coordinació amb l'Agència Catalana de l'Aigua (ACA), el Servei de Planificació de l'Entorn Natural i els serveis territorials del Departament de Territori a Girona, ja va redactar l'any 2018 un document d'avanç del Pla d'Usos sobre serveis i activitats recreatives al riu Ter. Paral·lelament a la redacció del document d'abast es va iniciar el procediment d'avaluació ambiental. El document inicial estratègic es

va presentar a l'autoritat competent l'1 d'agost de 2018 i incorporava les aportacions rebudes per part d'11 administracions públiques. També el 2021 i a través el projecte INTERREG "Turisme Transfronterer Fluvial i Sostenible – Tet, Ter, Fluvià i Segre (TTFS)" es va realitzar un informe d'avaluació i diagnòsi del potencial turístic del riu Ter en la seva globalitat.

Ara, es porta a terme la última fase, gràcies a una subvenció rebuda de 20.000 euros de l'ACA a través d'una línia d'ajuts destinada a sufragar les despeses per a la redacció de plans d'usos per a trams fluvials en l'àmbit de les conques internes.

## L'espai xarxa Natura 2000 "Riberes del Baix Ter" ha comptat amb un informador ambiental durant l'estiu per visitar els punts amb alta freqüentació de visitants

Durant l'estiu, entre el 7 de juliol i el 25 de setembre, impulsat pel Departament d'Acció Climàtica, Alimentació i Agenda Rural i la Diputació de Girona, es va iniciar un dispositiu pilot de vigilants ambientals en 8 espais naturals protegits de la demarcació de Girona amb una alta freqüentació. En concret, en l'àmbit del Ter, hi va haver un informador a l'espai natural protegit xarxa Natura 2000 "Riberes del Baix Ter". En aquest espai protegit hi trobem espècies de gran interès faunístic, algunes d'elles amenaçades, com poden ser la llúdriga, el teixó, el berrat pescaire o el blauet, i també hàbitats d'interès com el bosc de ribera. La vigilància va estar present, especialment, en els municipis on hi ha més freqüentació: Sant Julià del Llor i Bonmatí, Bescanó, Salt i Girona. També, però, es va realitzar vigilància setmanalment a quatre punts del Ter, menys freqüentats, en el seu pas per Susqueda, Anglès, la Cellera de Ter i Sant Gregori, així com a la zona del Pasteral, a l'aiguabarreig amb el Brugent.

El dispositiu de vigilants ambientals es va portar a terme amb una doble finalitat. D'una banda, posar personal sobre el terreny per donar informació de qualitat als visitants dels espais

naturals. I d'altra banda, realitzar una recollida de dades exhaustiva. En l'àmbit del Ter, s'ha constatat –en un primer anàlisi de les dades–, per exemple, que a Bescanó en 47 dies d'observació es van poder comptar 1.703 visitants (una mitjana d'unes 36 persones diàries) o a Salt en 43 dies 1.638 persones (una mitjana d'unes 39 persones diàries). La recollida de dades sobre problemàtiques i freqüentació es va realitzar amb enquestes als visitants que han servit per conèixer la seva percepció de l'espai i el coneixement de la normativa. L'enquesta la van respondre 100 persones i, entre les dades obtingudes, hi ha que el 60% no coneixia la normativa de l'espai i més del 70% desconeixia estar en un espai natural protegit.

Les problemàtiques més detectades a l'espai van ésser la presència de residus, deixalles i excrements, l'ús incívic nocturn i la sobrefreqüentació de persones. La tasca del vigilant va ser informar als visitants com havien de comportar-se per no perjudicar les espècies que hi viuen. Es demanaven gestos senzills com endur-se les deixalles, estar en silenci, lligar el gos i/o no fer foc.

El servei que també es va emplaçar en altres punts de la demarcació de Girona, i que va estar coordinat per la Fundació Emys, va permetre que els diferents vigilants, guardes i informadors ambientals actuessin de forma coordinada. L'objectiu és aconseguir una gestió d'aquests espais encarada a compatibilitzar la seva conservació amb poder-los gaudir i visitar.

La tasca del Consorci del Ter consisteix, d'una banda, en detectar espais i problemàtiques vinculades als usos públics, i d'altra banda, fer les peticions a la Generalitat i la Diputació de Girona perquè aquest servei es pugui desenvolupar a la conca del Ter. També fa d'enllaç i coordinació entre els ajuntaments i l'operatiu.

## Realitzem diferents actuacions de millora i manteniment de la Ruta del Ter a comarques gironines amb el suport de la Diputació de Girona

El Consorci del Ter ha portat a terme diferents actuacions de millora de la Ruta del Ter amb finançament de la Diputació de Girona després que els serveis tècnics, realitzant el repàs de l'itinerari, detectessin algunes mancances sobre el terreny en el seguiment del traçat. En concret, al Ripollès s'han senyalitzat adequadament alguns trams, adaptant-se a les noves infraestructures del territori i s'han instal·lat dues noves banderoles al terme municipal de Sant Joan de les Abadesses, just abans de travessar el pont del Reixac. També a Ripoll s'han col·locat 18 metres lineals de tanca texana en el pas de la ruta per sobre un canal i s'han talat vuit peus de pollancre que suposaven perill de caiguda al pas de ciclistes i senderistes. D'altra banda, es va realitzar una actuació de neteja, retirada d'arbres caiguts i desbrossada al camí obert a la zona de la Cúbia, a les Llosses, el 2015 que facilita la connexió de la Ruta del Ter entre les comarques del Ripollès i Osona, i que va permetre la recuperació de l'antic Camí Ral que unia Montesquiú i Ripoll. El camí presenta un elevat interès tant paisatgístic com naturalístic.

A la Selva i al Gironès s'han renovat plaques i adhesius de seguiment de la ruta i al tram baix, entre Girona i la Gola del Ter, als termes municipals de Sant Julià de Ramis, Cervià de Ter, Sant Jordi Desvalls, Foixà, Jafre, Verges i Ullà, es van contractar algunes actuacions de millora amb la instal·lació de 8 noves pilones, ja que alguns trams en cruïlles, el seguiment de l'itinerari podia crear confusió. A Foixà també es va col·locar una banderola indicativa.



Instal·lació de 18 metres de tanca texana al pas de la Ruta del Ter, Ripoll



Manteniment del traçat al camí de la Cúbia, a Les Llosses



Noves pilones amb senyalització al Baix Ter

## Accions de difusió al voltant de la Ruta del Ter

- Promoció a través del **Facebook** de les novetats al voltant de la Ruta del Ter.
- Actualització de la **pàgina web de la Ruta del Ter** ([www.rutadelter.cat](http://www.rutadelter.cat)) l'han visitat/consultat 18.408 usuaris durant el 2022.
- Suport a la desena edició de la cursa en bicicleta pel Ter, **Ter Bike Experience**, que va tenir lloc l'11 de juny organitzada pel Club Open Natura i Tour Tracks. Es tracta d'una marxa esportiva no competitiva pel traçat de la Ruta del Ter en un sol dia que va comptar amb 460 participants. L'objectiu és fomentar i promocionar la Ruta del Ter, donant a conèixer l'entorn natural, el patrimoni cultural, els paisatges i les singularitats d'un territori que té com a eix vertebrador el curs del riu Ter.

Aquest repte esportiu de superació i companyonia té la sortida a Setcases (205 quilòmetres). També es compta amb una ruta de nivell mitjà, amb sortida des de Manlleu de 126 quilòmetres, i amb una altra, des de Girona, de 60 quilòmetres.

La Ter Bike Experience va comptar també amb el suport de la Diputació de Girona, la Diputació de Barcelona, la Secretaria General de l'Esport de la Generalitat i la Federació Catalana de Ciclisme. Des de la Diputació de Barcelona es va facilitar una medalla de participació per cada inscrit.

- Participació en dues reunions del grup de treball de la **Carta Europea de Turisme Sostenible (CETS) al Ripollès**. 18 de gener de 2022 i 21 de novembre de 2022.
- Participació en una **comissió transfronterera organitzada pel Pays Pyrénées Méditerranée** per explorar vies de col·laboració futura després de la presentació i validació de la nova governança del programa POCTEFA 2022-2027. 15 de febrer de 2022.
- Assistència a la presentació al Consell Comarcal d'Osona de la proposta de document



Sortida a Setcases



Sortida a Manlleu



Sortida a Girona

del **Pla d'Usos recreatius de l'embassament de Sau** per part de l'equip redactor. En la trobada, on hi havia institucions i empreses de la zona, es van debatre alguns dels aspectes que recull el Pla que ha de servir per ordenar i regular els usos recreatius que ja s'hi desenvolupen i, al mateix temps, protegir el medi físic. 16 de març de 2022.

- Participem a Ripoll en la quarta jornada **“Turisme sostenible als espais fluvials del Ripollès”**, organitzada dins el cicle “Treballem la sostenibilitat a les empreses turístiques de la destinació” en el marc del projecte Xarxa d'espais de contacte amb el riu Ter – Impuls a la diversificació del turisme a la natura al Ripollès, impulsat pel Consell Comarcal del Ripollès i finançat amb el Fons Europeu de Desenvolupament Regional (FEDER), el 7 de juny. La benvinguda i presentació de la jornada va anar a càrrec del president del Consell Comarcal del Ripollès i vocal del Consell de Govern del Consorci del Ter, Joaquim Colomer, i del Conseller Comarcal de Turisme, Xavier Guitart. La jornada estava dividida en dues sessions de matí i de tarda.

Al matí, des del Consorci del Ter es van presentar els projectes que es porten a terme, la Ruta del Ter i el Pla d'Usos sobre serveis i activitats recreatives al riu Ter. També, l'empresa DECABA, Turisme i Desenvolupament va parlar sobre la potencialitat turística dels espais fluvials, a partir d'un estudi encarregat pel Consorci del Ter, en el marc del Pla d'Usos, així com de bones pràctiques i propostes.

Les sessions es poden veure al canal institucional de YouTube del Consell Comarcal del Ripollès, [aquí](#).

D'altra banda, la directora del Consorci del Ter també va participar, després de la jornada, en la taula comarcal per a les infraestructures del Ripollès integrada pels portaveus dels grups comarcals i agents com la UIER i la plataforma “El Ripollès Existeix”.



*Participació en la jornada “Turisme Sostenible als espais fluvials del Ripollès”, a Ripoll*

- Col·laborem en la **8a edició de la “Travessia Transpirenaica Social Solidària (Travessia TSS)”** donant a conèixer l'entorn natural del riu Ter en els seus primers quilòmetres de recorregut i la Ruta del Ter acompanyant un grup de 25 joves. La travessa, per a la inclusió social i el desenvolupament sostenible amb el lema “Caminant per la pau”, recorria els Pirineus, sortint de Getxo i arribant a Cadaqués. Durant tot el recorregut es porten a terme tallers, xerrades i càpsules educatives que compten amb la participació de voluntariat corporatiu, entitats col·laboradores i representants de diverses institucions. La travessa té l'objectiu d'impulsar la inclusió social de joves en situació de vulnerabilitat i sensibilitzar la comunitat per a la transformació social.
- Dinamització del **Carnet Ruta del Ter** pel territori on transcorre el traçat. El carnet es pot aconseguir de manera gratuïta a través del fulletó de la Ruta del Ter o es pot descarregar i imprimir a la pàgina web, on hi ha un apartat específic.

En total hi ha 8 controls de pas dividits en tres trams: Ulldeter-Montesquiu, Montesquiu-Susqueda i Susqueda-la Gola del Ter. Una vegada segellat es pot enviar una fotografia per correu electrònic al Consorci del Ter. Verificat el seu contingut, s'envia un diploma personalitzat que acredita haver realitzat la Ruta del Ter; també s'entra en el sorteig d'un cap de setmana en establiments de la Ruta del Ter i/o activitats complementàries. El sorteig del 2022 va tenir lloc el 28 de juliol en un acte públic a la seu administrativa del Consorci del Ter.

El premi estava format per un forfet doble (2 forfets) d'anada i tornada al telecadira Jordi Pujol de Vallter 2000, una visita guiada per a dues persones al Conjunt Monàstic de Santa Maria de Ripoll, dues entrades al Museu Etnogràfic de Ripoll, dues baldufes del Museu de la Torneria de Torelló i una ampolla de vidre reutilitzable del Museu de la Mediterrània de Torroella de Montgrí, que també convidava a visitar el museu. Tots els regals van ser gentilesa dels establiments col·laboradors.

**Si segelles el carnet reps un diploma personalitzat i entres en el sorteig d'un cap de setmana en establiments de la Ruta del Ter i/o activitats complementàries.**

**CARNET**  
Ruta del Ter  
CARNÉ RUTA DEL TER  
TER ROUTE CARD  
CARNET ROUTE DU TER

**DADES PERSONALS**  
DATOS PERSONALES / PERSONAL DATA / COORDONNÉES

Nom i cognoms  
Nombre y apellidos  
Name and surname  
Prénom et nom

Població  
Población  
City  
Ville

País  
País  
Country  
Pays

Codi postal  
Código postal  
Postal code  
Code postal

Telèfon  
Teléfono  
Telephone  
Téléphone

E-mail

De conformitat amb el que disposa la Llei Orgànica 15/1999, de 13 de desembre, de Protecció de Dades de Caràcter Personal (LOPD), l'informem que les seves dades personals són incorporades en fitxers titularitat del Consorci del Ter amb la finalitat de poder atendre adequadament les seves peticions d'informació. / De conformidad con lo que dispone la Ley Orgánica 15/1999, del 13 de diciembre, de Protección de Datos de Carácter Personal (LOPD), le informamos que sus datos personales se incorporarán a ficheros titularidad del Consorci del Ter con la finalidad de poder atender adecuadamente sus peticiones de información. / According to that established in the Personal Data Protection Act (LOPD) 15/1999 of 13th December, please beware that your personal data are included in the files held by Consorci del Ter in order to be able to suitably deal with your requests for information. / Conformément aux dispositions de la Loi organique 15/1999 du 13 décembre sur la Protection des données à caractère personnel (LOPD), nous vous informons que vos données personnelles sont incorporées à des fichiers appartenant au Consortium du Ter dans le but de pouvoir répondre de façon satisfaisante à vos questions.

**CONTROLS DE PAS**  
CONTROLES DE PASO / CHECKPOINTS / CONTRÔLES DE PASSAGE

Tram  
Tramo  
Section  
Tronçon

**1**  
Ulldeter  
Montesquiu

Tram  
Tramo  
Section  
Tronçon

**2**  
Montesquiu  
Susqueda

Tram  
Tramo  
Section  
Tronçon

**3**  
Susqueda  
Gola del Ter

Imprescindible / Imprescindible / Essential / Indispensable

Pot consultar tots els controls de pas, la normativa i altres dades d'interès a la pàgina web. / Puede consultar todos los controles de paso, la normativa y otros datos de interés en la página web. / You can find all the checkpoints, regulations and other relevant information on the website. / Vous pouvez consulter les contrôles de passage, la réglementation et d'autres informations sur le site internet.

[www.rutadelter.cat](http://www.rutadelter.cat)

Imatge carnet de la Ruta del Ter

# ACCIONS 2022 DE COMUNICACIÓ I SENSIBILITZACIÓ

L'àrea de Comunicació i Sensibilització té l'objectiu de fomentar la cohesió, la participació i la sensibilització de tot l'entramat social per afavorir el desenvolupament sostenible del territori que configura l'espai fluvial del Ter. També és tasca d'aquesta àrea difondre la imatge i les accions del Consorci del Ter per convertir-lo en un organisme de referència dins i fora del territori on actua.

En aquesta àrea s'ha continuat amb la tasca que es duu a terme cada any de difusió i comunicació, com l'edició de l'InfoTer, l'actualització de la pàgina web [www.consorcidelter.cat](http://www.consorcidelter.cat) i de les xarxes socials. També s'ha donat continuïtat al préstec del llibre "El tresor del Ter", arribant a la catorzena edició, així com la dinamització de l'exposició sobre les espècies autòctones dels nostres rius i el perill de les invasores coneguda com a Potamo Fauna i la del riu Ter. Aquest 2022, a més, s'ha incorporat un nou recurs, el joc d'educació ambiental "Pioners de riu". Tots els materials estan disponibles anualment tant pels organismes consorciats com pels centres educatius de la conca del Ter.

## Accions de comunicació i difusió

- **Edició i enviament mensual del butlletí informatiu InfoTer.** Aquest any s'ha tancat amb 890 destinataris.
- **Redacció, edició i difusió** de la *Memòria d'activitats del Consorci del Ter. 2021*.
- **Contacte amb els mitjans de comunicació** a través de l'organització d'una roda de premsa i la redacció i enviament de notes de premsa –un total de cinc-. A la pàgina web s'han publicat un total de 73 notícies i els mitjans de comunicació han publicat informacions referents al Consorci del Ter i a la seva activitat en 29 ocasions.
- **Actualització i seguiment** dels comptes de Facebook (/rutater), Twitter (@Consorter) i Instagram (@consorcidelter).



**facebook.com/rutater**

Més de 800 seguidors



**<https://twitter.com/consorciter>**

1.046 seguidors



**[www.instagram.com/consorcidelter](http://www.instagram.com/consorcidelter)**

1.106 seguidors

## Accions d'educació i sensibilització

- Cessió en préstec pel termini d'un mes del llibre juvenil d'aventures "El tresor del Ter". El llibre s'adreça a nens i nenes d'entre 10 i 12 anys i posa en valor el patrimoni natural i cultural del riu Ter, així com la seva història.

El curs 2021-2022 el llibre ha anat, de gener a juny de 2022, a les escoles: Institut Escola Francesc Cambó i Batlle, Verges; Escola Les Morenes, Flaçà; Escola Pompeu Fabra, Anglès; Escola La Vall, Osor; Escola Pompeu Fabra, Manlleu; i Escola Segimon Comas, Sant Quirze de Besora.

El curs 2022-2023 el llibre ha anat, fins al desembre, a les escoles: Institut Escola Mestre Andreu, Sant Joan de les Abadesses; Escola Pompeu Fabra, Manlleu; Escola La Sínia, Vic; Escola Mare de Déu del Sòl del Pont, Roda de Ter; i Escola Portitxol, l'Estartit.

- Per tercer any s'ha ofert en préstec als centres de secundària un màxim de 25 exemplars del llibre "Em dic Aigua!" editat per la Fundació Agbar el 2017 i obra del prestigiós ecòleg Ramon Folch. Aquest compta amb il·lustracions molt amenes de Javier Mariscal. El llibre ens apropa al món de l'aigua en un sentit molt ampli i global, però alhora amb explicacions tècniques i de gran rigor científic. Està dividit en quatre blocs. Aquest curs se n'han beneficiat alumnes de l'Institut Abat Oliba de Ripoll i de l'Escola Vedruna de Girona.

L'exposició sobre espècies autòctones dels nostres rius i el perill de les invasores, realitzada amb el projecte LIFE Potamo Fauna, ha visitat 5 centres educatius durant el 2022 que també han comptat amb xerrades sobre el contingut de la mateixa a càrrec de tècnics del Consorci o personal extern.

Els centres han estat Escola La Salle de Manlleu (01/02/2022-18/02/2022), Escola l'Aulet de Celrà (21/03/2022-01/04/2022), Escola Doctor Sobrequés de Bescanó (04/04/2022-08/04/2022), Escola FEDAC d'Anglès (26/04/2022-13/05/2022) i Escola El Cabrerès de l'Esquirol (03/10/2022-21/10/2022).



### EM DIC AIGUA!

Cessió d'exemplars  
ESO / Batxillerat

**Objectius: Entendre què és i què significa l'aigua per al planeta en general i per als humans en concret en el segle XXI**



#### EXEMPLARS GRATUÏTS

- CESSIÓ MÀXIM 25 PER CENTRE
- TERMINI: DURANT UN MES
- NÚMERO DE PÀGINES, 172
- INCLOU IL·LUSTRACIONS I GRÀFICS
- RELAT I TEXTOS DE RAMON FOLCH, DOCTOR EN BIOLOGIA I SOCIOECÒLEG I DIBUIXOS DEL DISENYADOR JAVIER MARISCAL

#### CONTINGUTS

És un manual i alhora un còmic. Divertit i seriós comença amb un *big bang* psicodèlic i acaba amb una raonada proposta de compleció del cicle hidrològic gestionat pels humans.

Informació enviada a les escoles del préstec del llibre "Em dic Aigua!"



Xerrada a l'escola La Salle de Manlleu



Xerrada a l'escola FEDAC d'Anglès



- L'exposició sobre el riu Ter confeccionada conjuntament amb l'Agència Catalana de l'Aigua (ACA) s'ha instal·lat en diversos centres escolars que han gaudit de xerrades sobre el seu contingut. L'exposició ha estat a 8 escoles i instituts.

Enguany s'ha editat un dossier didàctic adreçat als alumnes de Cicle Mitjà de primària, 3r i 4t curs, com a suport per treballar a l'aula la visita a l'exposició del riu Ter. Fins ara n'hi havia per Cicle Superior. Es disposa del quadern d'activitats de l'alumne i el del docent. El material ha estat finançat per la Diputació de Girona i complementa les xerrades que es porten a terme als centres educatius. El dossier presenta les diferents activitats guiades per una llúdria viatgera, la Llut, que explica aspectes relacionats amb el tram de riu corresponent a la fitxa a treballar. Els trams de riu són Capçaleres del Ter i del Freser, Riberes de l'Alt Ter, Meandres d'Osona, embassaments, plana gironina, Riberes del Baix Ter i Gola del Ter. Abans de treballar cada tram de riu, la Llut sempre comenta algun tipus de problemàtica concreta amb l'objectiu de sensibilitzar i promoure accions de millora entre l'alumnat. Els dossiers es poden consultar i descarregar [aquí](#).

Els centres que han tingut l'exposició han estat Escola Vall del Ges de Torelló (14/01/2022-28/01/2022), Institut Santiago Sobrequés de Girona (04/02/2022-16/02/2022), Col·legi Pompeu Fabra de Salt (18/02/2022-04/03/2022), Escola Les Moreres de Flaçà (15/03/2022-25/03/2022), Escola Juncadella de la Celler de Ter (04/04/2022-08/04/2022), Escola Pompeu Fabra de Manlleu (19/04/2022-29/04/2022 i 26/09/2022-13/10/2022), Escola Segimon Comas de Sant Quirze de Besora (14/10/2022-28/10/2022) i Escola Quermany de Pals (04/11/2022-18/11/2022).



Xerrada a l'escola Vall del Ges de Torelló



Xerrada a l'escola Pompeu Fabra de Manlleu



Exposició instal·lada a l'escola Quermany de Pals

- Dinamització als centres educatius del nou joc pedagògic d'educació ambiental, "Pioners de riu". Es tracta d'un joc de gran format col·laboratiu, inspirat en el joc Carcassone, i que presenta el riu Ter com a element imprescindible de la nostra societat, com un element natural des de diferents punts de vista per generar una visió global i transmetre la seva importància. Presenta el Ter com a font de recursos, origen de perills i barrera natural. També vol conscienciar de la importància que té la naturalesa i la necessitat de conservar aquest espai. El taulel és un riu amb forma de lletra "T" invertida de 2 metres de llarg per 2 metres d'ample. Està pensat per jugar amb el grup-classe, dividint els alumnes amb tres grups.



*Dinamització joc "Pioners de riu" Institut Escola Mestre Andreu de Sant Joan de les Abadesses*

Aquest any s'ha dinamitzat el joc a l'Institut Escola Mestre Andreu de Sant Joan de les Abadesses (20/09/2022), a l'escola Segimon Comas de Sant Quirze de Besora (20/09/2022), a l'escola Mare de Déu del Sòl del Pont de Roda de Ter (22/09/2022), a l'escola Portitxol de l'Estartit (27/09/2022), a l'escola Quermany de Pals (27/09/2022), a l'escola La Salle de Manlleu (05/10/2022) i a l'escola Quatre Vents de Manlleu (20/10/2022).

- La Diputació de Girona, amb la col·laboració del Consorci del Ter, ha realitzat una exposició sobre el transvasament del riu Ter, els continguts de la qual parteixen del llibre "El Ter. Dits i fets del transvasament" de Joan Gaya, publi-

cat l'any 2020 per la Diputació dins la col·lecció "Francesc Eiximenis". Es tracta d'una mostra que ha estat itinerant per diferents municipis del Ter des de mitjans del 2021 i que aquest 2022 s'ha pogut visitar al Museu de l'Aigua de Salt (18/01/2022-22/03/2022), a la Casa de Cultura de Girona (24/03/2022-29/04/2022), a la Sala Polivalent de Verges (03/05/2022-30/05/2022), al Centre Cívic la Confiança de Campdevàrol (01/06/2022-30/06/2022), a la Capella de Santa Maria del castell de Bellcaire d'Empordà (01/08/2022-31/08/2022) i a la sala d'exposicions de la biblioteca pública Carles Rahola de Girona (02/09/2022-28/09/2022).

- Trobada de Comitès Ambientals de centres educatius de secundària del Gironès i el Pla de l'Estany a les Deveses d'en Bru de Girona el 4 de maig. Uns 75 alumnes de set instituts i escoles van participar en quatre activitats d'educació ambiental organitzades en aquest espai en custòdia fluvial del Consorci del Ter. La jornada va estar coordinada per Tosca Serveis Ambientals d'Educació i Turisme (en el marc de l'assessoria del Programa Escoles Verdes de les comarques gironines) i va comptar amb la col·laboració del Consorci del Ter i l'Associació La Sorellona, en la realització dels tallers i activitats que es van portar a terme a l'espai.

Es van realitzar quatre activitats que tenien com a objectiu posar en valor l'espai Deveses d'en Bru així com la seva fragilitat i amenaces (valoració de l'estat del riu, pautes de comportament en un espai fluvial, flora invasora, impactes sobre el riu a través del joc "Pioners de riu"). Els participants es van dividir en quatre grups, que van anar realitzant els diferents tallers de forma rotatòria. Paral·lelament, l'alumnat participant també va fer una recollida de residus dins la campanya del Clean up day.

Els centres educatius participants van ser l'Institut Salvador Espriu i l'Institut Vallvera de Salt; l'Institut Santiago Sobrequés, l'Institut Santa Eugènia, la Salle i el FEDAC Sant Narcís de Girona; i l'Institut Brugulat de Banyoles.



Grup de participants a la trobada de comitès ambientals a Girona



Dinamització joc "Pioners de riu"



Activitat de valoració de l'estat del riu

- Activitat de neteja de l'entorn natural de Ripoll en el marc de la campanya Let's clean up day en col·laboració entre el Consell Comarcal del Ripollès, el Club Excursionista Ripoll i el Consorci del Ter que va permetre retirar 20 quilos de residus. La neteja es va realitzar el 7 de maig amb la participació d'una vintena de voluntaris. En l'acció hi va participar el president del Consell Comarcal del Ripollès i vocal del Consell de Govern del Consorci del Ter, Joaquim Colomer. Entre els residus recollits destacaven plàstics de grans dimensions, cordills, peces de porexpan i puntes de cigarret. La neteja es va du a terme en el marc d'una caminada popular que va recórrer el camí ral entre Ripoll i Campdevàrol.



Participants en la campanya de neteja a Ripoll

- Realització d'una activitat d'educació ambiental amb els alumnes de 1r d'ESO de l'Institut Vall de Llémna de Sant Gregori el 26 de maig per conèixer les tortugues autòctones, tortuga de rierol i tortuga d'estany, i el projecte de reforç poblacional de la tortuga d'estany (*Emys orbicularis*) que porta a terme el Consorci del Ter. L'activitat va tenir lloc al Ter, a la zona on es fa el seguiment de tortugues aquàtiques, i per on, al llarg del matí, van anar passant els tres grups classe. Durant l'activitat es van explicar les característiques i problemàtica de la tortuga d'estany i les diferències entre les tortugues autòctones i les exòtiques, així com els seus hàbitats i les problemàtiques derivades de la pressió antròpica a l'entorn amb la importància de tenir ecosistemes ben conservats. També es van ensenyar els diferents mecanismes per fer el seguiment, comentant el seu funcionament.



Activitat d'educació ambiental a Sant Gregori

- Organització juntament amb l'Institut d'Ecologia Aquàtica de la Universitat de Girona d'una activitat de pesca elèctrica per donar a conèixer l'anguila i el seu viatge transoceànic el 4 de juny. El taller va tenir lloc a l'illa d'Avall, espai en custòdia del Consorci del Ter, emmarcat en el Dia Mundial dels Peixos Migradors, i va comptar amb el suport de l'Ens d'Abastament d'Aigua Ter-Llobregat (ATL). En l'activitat "Vine a descobrir l'anguila i el seu espectacular viatge transoceànic" es van mesurar els exemplars capturats, a més d'explicar les tècniques de marcatge pel seguiment i es va estudiar l'edat, entre altres característiques. També es van explicar temes relacionats amb l'anguila i amb la seva migració al mar dels Sargassos. A més de l'anguila, es van pescar –pel seu estudi– altres espècies com gambúsies, la babosa de riu, el peix sol, el misgurn, el barb de muntanya, el barb de l'Ebre, la truita o crancs. La jornada es va complementar amb un itinerari guiat per aquest espai en custòdia fluvial del Consorci del Ter, explicant temes relacionats amb la conservació i gestió de l'espai.



Activitat de pesca elèctrica a l'illa d'Avall de Jafre

- Xerrada "La vida al riu" amb el Casal de l'Escola de Ciclisme de Bescanó "Ibike Summer", un espai de lleure enfocat a conèixer el territori i el teixit social del municipi sobre una bicicleta. En l'activitat hi van participar 12 nens i nenes i 5 monitors i monitores.
- Guiem una descoberta naturalista per les ribes del Ter a Salt el 19 de setembre organitzada per l'Ajuntament de Salt dins la Setmana Europea de la Mobilitat 2022. En l'activitat hi van participar usuaris i usuàries del Centre de Recursos de la Gent Gran del municipi. L'objectiu és promoure la mobilitat a peu. Es va realitzar un recorregut d'uns quatre quilòmetres per les Deveses de Salt, descobrint la fauna present al paratge, així com es van poder conèixer les principals espècies arbòries del bosc de ribera, i aprendre a diferenciar algunes espècies al·lòctones com l'ailant i la robínia.

Durant el recorregut es van veure algunes espècies típiques d'ocells de zones humides, com el bernat pescaire, el martinet blanc i la xivitona, i un exemplar de visó americà, espècie exòtica invasora.

- Organització de dues sortides per donar a conèixer l'entorn natural del Ter i afluent a la Selva amb el suport de l'Ens d'Abastament d'Aigua Ter-Llobregat (ATL) amb l'objectiu de donar a conèixer la natura que ens envolta. La primera va tenir lloc a Brunyola i Sant Martí Sapresa l'1 d'octubre amb la participació d'11 persones. Es va realitzar una sortida per descobrir la flora i la fauna guiada per Natura Montfred. I d'altra banda, el 12 de novembre, es va organitzar una activitat per conèixer les espècies de grans mamífers de les Guillerries, identificació, reconeixement de rastres i mètodes de seguiment a càrrec del geògraf Xevi Soler. Hi van participar 22 persones que van fer una ruta per la riera d'Osor.
- El Consorci ha tingut un estudiant en pràctiques aquest 2022, d'abril a juny, del cicle formatiu de Gestió Forestal i Medi Natural de l'Escola Agrària i Forestal de Santa Coloma de Farners. Ha col·laborat en el seguiment de tortugues, feines de repàs de senyalització de trams de la Ruta del Ter, diagnòstics ambientals i en tasques d'educació ambiental. El Consorci del Ter té establerts diferents convenis de cooperació educativa perquè estudiants puguin fer pràctiques externes a l'organisme amb l'objectiu de guanyar experiència que faciliti la seva inserció al mercat laboral.

**Organitzem diferents activitats de descoberta del territori i el riu amb el suport de l'Ens d'Abastament d'Aigua Ter-Llobregat.**



*Ruta naturalista per les ribes del Ter a Salt*



*Sortida de descoberta a Brunyola i Sant Martí Sapresa*



*Activitat per conèixer les espècies de grans mamífers de les Guillerries a Osor*

## El Consorci del Ter i Dipsalut organitzen diferents activitats per promoure els hàbits saludables entre la població de la conca del riu Ter

El Consorci del Ter i l'Organisme de Salut Pública de la Diputació de Girona (Dipsalut) han donat continuïtat per novè any consecutiu a la col·laboració per al foment dels hàbits saludables de la població de la conca del riu Ter amb el projecte "Salut i Natura inclusiva a la Vora del Ter".

Les activitats organitzades es van articular amb propostes adreçades a col·lectius específics (joves participants en programes d'inserció social i/o laboral, col·lectius amb disminució física, psíquica o sensorial), centres educatius d'alta complexitat, i activitats obertes per tots els públics, però amb especial promoció als col·lectius amb poca implicació social i poca participació a actes públics i socials.

L'acollida i l'assistència ha estat molt bona en la majoria d'activitats proposades i ha tingut ressò, tant a nivell de poblacions, ajuntaments, entitats i ciutadania. A més, el projecte ha permès implicar moltes entitats locals, de caire naturalista, científic, educatiu, etcètera.

Aquest 2022 hi ha hagut vint-i-dues propostes al Ripollès, la Selva, el Gironès i el Baix Empordà. Aquestes van començar al gener i es van allargar fins a finals de setembre. En les activitats hi van participar 395 persones (131 en les de col·lectius específics, 147 persones en les obertes a la ciutadania i 117 infants en les adreçades als escolars).

Les activitats, que van tenir una durada d'unes quatre hores de mitjana, van ser les següents:

### Per a col·lectius específics:

- Iniciació a la marxa nòrdica a Salt amb usuaris i usuàries del Centre de Recursos de la Gent Gran. 11 d'abril de 2022.
- Taller d'anellament d'ocells a Riudellots de la Selva amb usuaris i usuàries del Centre Ocupacional MIFAS. 26 d'abril de 2022.



*Iniciació a la marxa nòrdica a Salt*



*Taller d'anellament d'ocells a Riudellots de la Selva*

- Taller de plantes medicinals al bosc de Can Salvatella a Girona amb joves del mòdul de jardineria de la Fundació Oscobe. 9 de maig de 2022.




*Taller de plantes medicinals a Girona*

- Revisió de caixes niu a l'espai en custòdia fluvial del Consorci del Ter Colomers-Foixà amb integrants de la classe de català de Càritas Girona, del programa d'alfabetització, recent arribats a Catalunya. 17 de maig de 2022.



*Revisió de caixes niu Colomers-Foixà*

- Sortida de descoberta amb cadira joelètte per la Ruta del Ferro entre Sant Joan de les Abadesses i Ogassa amb infants i joves membres de l'Associació Comarcal per a la Promoció i Ajuda de les Persones amb Discapacitat del Ripollès (ACPAD Ripollès). 21 de maig de 2022.



*Sortida de descoberta amb cadira joelètte a Sant Joan de les Abadesses*

- Taller de pesca elèctrica a la zona de Sant Ponç a Girona amb joves del programa Singulars de la Fundació Oscobe. 3 de juny de 2022.



*Taller de pesca elèctrica a Girona*

- Sortida amb bicicleta rural elèctrica, burricleta, per la Ruta del Ter entre Girona i Bescanó amb joves del Programa d'Inserció Laboral (PIL) riu Ter que fa poc que han arribat a Catalunya. 7 de juliol de 2022.



*Sortida amb burricleta entre Girona i Bescanó*

- Descens guiat en caiac pel riu Ter entre Colomers i Verges amb joves atesos al Servei d'Intervenció Educatiu (SIE) de Càritas del Baix Ter. 12 de juliol de 2022.



*Descens guiat en caiac entre Colomers i Verges*

- Sortida amb bicicleta rural elèctrica, burricleta, entre Torroella de Montgrí i l'Estartit, itinerari circular, amb joves atesos al Servei d'Intervenció Educatiu (SIE) de Càritas del Baix Ter. 18 de juliol de 2022.



*Sortida circular amb burricleta entre Torroella de Montgrí i l'Estartit*

- Taller per conèixer la flora i fauna del Ripollès amb la construcció d'un puzzle gegant de la comarca i posterior sortida a la riba del riu amb usuaris i usuàries de la Fundació MAP de Ripoll amb diferents graus de comprensió intel·lectual. 21 de juliol de 2021.



Taller per conèixer la flora i fauna del Ripollès a Ripoll

### Obertes a la ciutadania:

- Sortida naturalista de descoberta dels valors naturals del veïnat d'Esclat a Cassà de la Selva. 30 d'abril de 2022.



Sortida naturalista a Cassà de la Selva

- Taller de pesca científica a la Cellera de Ter. 15 de maig de 2022.



Taller de pesca científica a la Cellera de Ter

- Passejada d'iniciació a la marxa nòrdica a Ripoll. 25 de maig de 2022.



Iniciació a la marxa nòrdica a Ripoll

- Descens guiat en caiaç entre Colomers i Verges. 2 de juliol de 2022 i 10 de setembre de 2022.



Descens guiat en caiaç al Baix Ter

- Passejada geològica per Sant Gregori. 17 de setembre de 2022.



Passejada geològica per Sant Gregori



- Descoberta de la flora i la fauna de l'entorn del riu Ter a Ullà. 18 de setembre de 2022.



*Descoberta de la flora i la fauna de l'entorn del Ter a Ullà*

### Per a escolars:

- Activitat d'educació ambiental amb els alumnes de 1r d'ESO de l'Institut Salvador Sunyer i Aimeric de Salt al Pla dels Socs amb la realització de 4 tallers rotatoris amb diferents grups d'alumnes: muntatge i codificació de caixes niu per a pàrids, instal·lació de les caixes muntades, creació de refugis per a rèptils i micromamífers i itinerari de descoberta dels diferents hàbitats presents a l'espai. 21 de gener de 2022. Posteriorment, els mateixos alumnes van poder revisar les caixes niu muntades i instal·lades per veure si havien estat ocupades. 11 de maig de 2022.



*Creació de refugis per a rèptils i micromamífers a Salt*

- Construcció i instal·lació de caixes niu a l'espai en custòdia fluvial "les Deveses d'en Bru" de Girona amb alumnes de 4t d'ESO de l'Institut Carles Rahola del municipi en el marc del servei comunitari que realitzen. 9 de febrer

de 2022. Posteriorment, els mateixos alumnes van poder revisar les caixes niu muntades i instal·lades per veure si havien estat ocupades. 11 de maig de 2022.



*Construcció i instal·lació de caixes niu, Deveses d'en Bru a Girona*

- Jornada teòrica i pràctica d'anellament d'ocells a Salt, 3 de juny de 2022 i 7 de juny de 2022 respectivament, amb els alumnes de 3r i 4t d'ESO de l'escola Vilagran del municipi. La part pràctica es va desenvolupar al Pla dels Socs.



*Jornada pràctica d'anellament d'ocells al Pla dels Socs de Salt*

Les activitats obertes es van difondre a través de diferents canals. En tots els casos es va dissenyar un cartell de la jornada, el qual es va distribuir a través dels ajuntaments dels municipis implicats. A més es va penjar a la pàgina web del Consorci del Ter –a l'apartat d'Agenda-, que s'envia a través del butlletí electrònic mensual. Les activitats també es van difondre al Facebook de la Ruta del Ter i al Twitter i l'Instagram del Consorci del Ter.

## Activitats de sensibilització i educació ambiental a Osona

En el marc de les activitats de sensibilització i educació ambiental obertes a la ciutadania, el Consorci del Ter va portar a terme quatre activitats a Osona en coordinació amb el Parc del Castell de Montesquiu i de l'Espai Natural de les Guillerries-Savassona, i finançades per la Diputació de Barcelona. Les activitats van tenir una durada d'unes tres hores cadascuna.

Les activitats van ser les següents:

- Activitat al Parc del Castell de Montesquiu on es va recórrer el bosc a la cerca de papallones per conèixer les espècies que podem trobar i aprendre a identificar-les. 28 de maig de 2022.



Identificació de papallones al Parc del Castell de Montesquiu. Fotografia: Pere Rifà

- Passejada guiada amb l'observació de granelles, gripaus, tritó verd i palmat, i nit d'estels on es van ensenyar les constel·lacions i es van explicar llegendes associades a Vilanova de Sau. 23 de juliol de 2022.
- Diferents activitats i tallers en el Dia Mundial dels Ocells al Parc del Castell de Montesquiu: sortida ornitològica guiada, taller de sons d'ocells a càrrec del Drapaire Musical i explicació de contes, concurs d'identificació d'ocells, entre altres. 1 d'octubre de 2022.

### PASSEJADA GUIADA I NIT D'ESTELS

-VILANOVA DE SAU-

DISSABTE 23 DE JULIOL



#### INSCRIPCIONS

des de 22 de juliol  
activitat@consorcidelter.cat  
detallar nom i cognoms, població i telèfon de cada participant

\* Si es troba, es farà un registre d'observacions

Recorregut d'uns 5 quilòmetres, començant a les ribes del pantà de Sau i acabant a prop de les cingleres, on es farà una nit d'estels.

#### Activitat gratuïta

Punt de trobada: aparcament de la casa de colònies Can Mateu, a les 21:00.

Porteu màrrega, esferilla o tovallola per estirar-vos al terra, calçat còmode i jersei.



Cartell de difusió de l'activitat a Vilanova de Sau



Activitats del Dia Mundial dels Ocells a Montesquiu

- Taller de dibuix naturalista "Dibuixem bolets!" al Centre Cívic de Tavèrnoles. 17 de desembre de 2022.



Taller de dibuix naturalista a Tavèrnoles. Fotografia: Jordi Serrabassa

## Presència, organització i col·laboració en jornades, actes i activitats

- Participem en una sessió informativa i de debat del projecte LIFE eCOadpat50 (Co-creació d'acció estratègica per a l'adaptació al canvi climàtic dels territoris i les economies locals) juntament amb 12 participants més del territori Ripollès-Ges-Bisaura. El projecte es presenta a la convocatòria LIFE-2021-STRAT-CLIMA-SIP-two-stage i vol actuar i conscienciar en l'adaptació al canvi climàtic en l'àmbit local implicant agents clau dels territoris, tant actors socioeconòmics com administracions locals. El projecte engloba 19 territoris. 15 de febrer de 2022.



Sessió de seguiment de la Taula del Ter a Girona

- Participem en la tercera sessió de seguiment dels acords de la Taula del Ter que han de reduir les derivacions d'aigua cap a l'àrea de Barcelona i mantenir els cabals ambientals acordats. La reunió va tenir lloc a la seu de la Generalitat a Girona i va estar presidida per la secretària d'Acció Climàtica, Anna Barnadas. També hi va assistir el director de l'Agència Catalana de l'Aigua (ACA), Samuel Reyes, i la delegada del Govern a Girona, i vicepresidenta de la Taula, Laia Cañigueral. En la trobada es va analitzar l'estat de compliment de les mesures i accions acordades. Des del Consorci del Ter es va demanar si s'havien portat a terme totes les inversions i actuacions necessàries per garantir que al 2023 es pugui assegurar que no es transvasin cap a l'àrea de Barcelona més de 90 hm<sup>3</sup>/any de mitjana plurianual i que al 2024 es puguin implementar els cabals previstos en el Pla Sectorial de Cabals de Manteniment a la conca del Ter de l'any 2006. També es va demanar la constitució de la Taula de l'Aigua i definir-ne la seva composició -on el Consorci hi vol ser present-, així com determinar els objectius, el pla de treball i el calendari. A més es va manifestar que és necessari que el Decret del Pla de gestió del districte de conca fluvial de Catalunya per al període 2022-2027 reculli normativament els acords i compromisos de la Taula del Ter. 16 de març de 2022.

- La directora del Consorci del Ter, Teia Puigvert, va prendre part en la taula rodona "Aigua i emergència climàtica a les comarques gironines: reptes i solucions" organitzada pel Campus Aigua de la Universitat de Girona. La jornada es va organitzar en la setmana del Dia Mundial de l'Aigua i en el marc de l'emergència climàtica que ens trobem, on els recursos essencials com l'aigua estan seriosament afectats. L'objectiu era apropar el coneixement i expertesa dels grups de recerca en l'àmbit de l'aigua a la societat, per compartir experiències, establir col·laboracions amb els diferents agents del territori, i fer front, entre tots, a aquesta crisi actual. 25 de març de 2022.



Participem en una taula rodona a la Universitat de Girona

- Assistim a la jornada tècnica “La renaturalització, una nova mirada a la conservació de la biodiversitat” a l’Escola Agrària de Santa Coloma de Farners, organitzada pel mateix centre i el Departament d’Acció Climàtica, Alimentació i Agenda Rural. Es van presentar dues ponències a càrrec de Jordi Palau, enginyer de forests i gestor d’espais naturals, sobre “Com funciona la natura? Processos ecològics, els grans oblidats en les polítiques de conservació” i “La renaturalització com a solució basada en la natura: metodologies i exemples pràctics d’aplicació a la gestió”. 17 de maig de 2022.
- Participem a Girona en la sessió de retorn dels processos de participació emmarcats en la revisió del pla hidrològic de les conques internes per als propers sis anys (2022-2027). La trobada va comptar amb la presència del cap de l’ACA a la demarcació de Girona, Àlex Rocas, i la directora dels Serveis Territorials d’Acció Climàtica, Alimentació i Agenda Rural a Girona, Elisabet Sánchez. Per part del Consorci del Ter hi va assistir la directora, Teia Puigvert. L’objectiu va ser abordar les propostes rebudes al llarg dels processos de participació i explicar si aquestes s’han pogut incorporar a la planificació hidrològica. A Girona es van fer un total de 29 sessions amb 225 participants en els darrers tres anys. S’han recollit 166 propostes, 129 de les quals han estat acceptades, 16 rebutjades i 21 en estudi. Per exemple, en l’àmbit de la restauració hidromorfològica s’han acceptat mesures com la retirada d’infraestructures transversals en lleres, l’adequació de les concessions d’aigua a les condicions actuals, buscar compatibilitzar l’ús de producció energètica, i l’estudi de mesures per a la recuperació de les zones humides del Baix Ter. 19 de maig de 2022.
- Assistim a la inauguració de les jornades de Medi Natural a Girona a l’Aula Magna de la Facultat de Ciències de la Universitat de Girona (UdG) on col·laborem en l’organització de les mateixes. Es van iniciar amb la conferència inaugural a càrrec de Montse Vilà, professora d’investigació de l’Estació Biològica de Doñana (EDB-CSIC), sota el títol “Causes i conse-

qüències de les invasions biològiques”. Aquestes jornades, que arribaven a la desena edició, es convoquen biennalment i són un espai on persones del món científic, estudiants universitaris, alumnes de batxillerat o entitats naturalistes donen a conèixer projectes, experiències i treballs de recerca relacionats amb el medi natural de l’entorn més proper. 21 de maig de 2022.



*Inauguració de les jornades de Medi Natural a Girona*

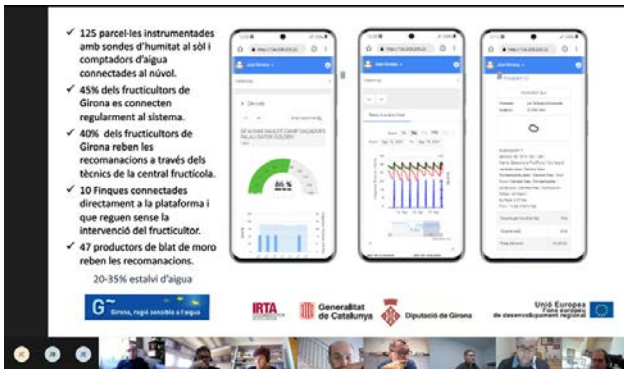
- Participem en una sessió d’informació i debat sobre l’ampliació de la xarxa Natura 2000 a la conca del Ter organitzada per la Subdirecció General de Biodiversitat i Medi Natural al Museu del Ter de Manlleu. 12 de juliol de 2022.



*Sessió d’informació i debat sobre l’ampliació de la xarxa Natura 2000 a Manlleu*

- Assistim a l’Assemblea General i el Consell Rector del projecte PECT “Girona, regió sensible a l’aigua”, en format telemàtic, on el Consorci hi figura com a entitat participant no beneficiària. El projecte s’erigeix per fer front al risc quantitatiu i qualitatiu de les aigües del

Baix Ter. A partir de la implementació de nous models de gestió i d'infraestructures sostenibles basades en la innovació tecnològica, el projecte vol convertir-se en un referent territorial i internacional millorant la gestió i l'ús de l'aigua i consolidant la nova cultura de l'aigua en la societat al territori del Baix Ter. 7 de novembre de 2022.



Assemblea General del projecte PECT "Girona, regió sensible a l'aigua"

- Participem a la Trobada d'Entitats del Bisaura on es va presentar el Pla d'Objectius i Actuacions (PAO) del Parc del Castell de Montesquiu per l'any 2023. 15 de novembre de 2022.



Trobada d'Entitats del Bisaura a Montesquiu

- La directora del Consorci del Ter, Teia Puigvert, va assistir en qualitat de convidada a la comissió de desembassament Ter-Llobregat a la seu de l'Agència Catalana de l'Aigua (ACA) a Barcelona. 17 de novembre de 2022.
- Participem en una jornada de treball del projecte "La Vora de Girona" que té per objectiu integrar natura i ciutadania a la ciutat de Gi-

rona. Es vol mallar una infraestructura verda urbana que valoritzi, permeabilitzi i estructurï les vores urbanes per connectar els barris de la ciutat a través dels espais naturals. 24 de novembre de 2022.

- Assistim al debat "Governança de l'aigua a les comarques gironines" organitzat pel PECT Girona, regió sensible a l'aigua que va tenir lloc a la Casa de Cultura de Girona. 24 de novembre de 2022.
- La directora del Consorci del Ter, Teia Puigvert, va assistir a la presentació de l'informe sobre l'estat del medi ambient 2016-2019 del Departament d'Acció Climàtica, Alimentació i Agenda Rural (DACC), amb la col·laboració del Consell Assessor per al Desenvolupament Sostenible de Catalunya (CADS) al Museu del Ter de Manlleu amb la presència de la consellera Teresa Jordà i la secretària d'Acció Climàtica, Anna Barnadas. 25 de novembre de 2022.

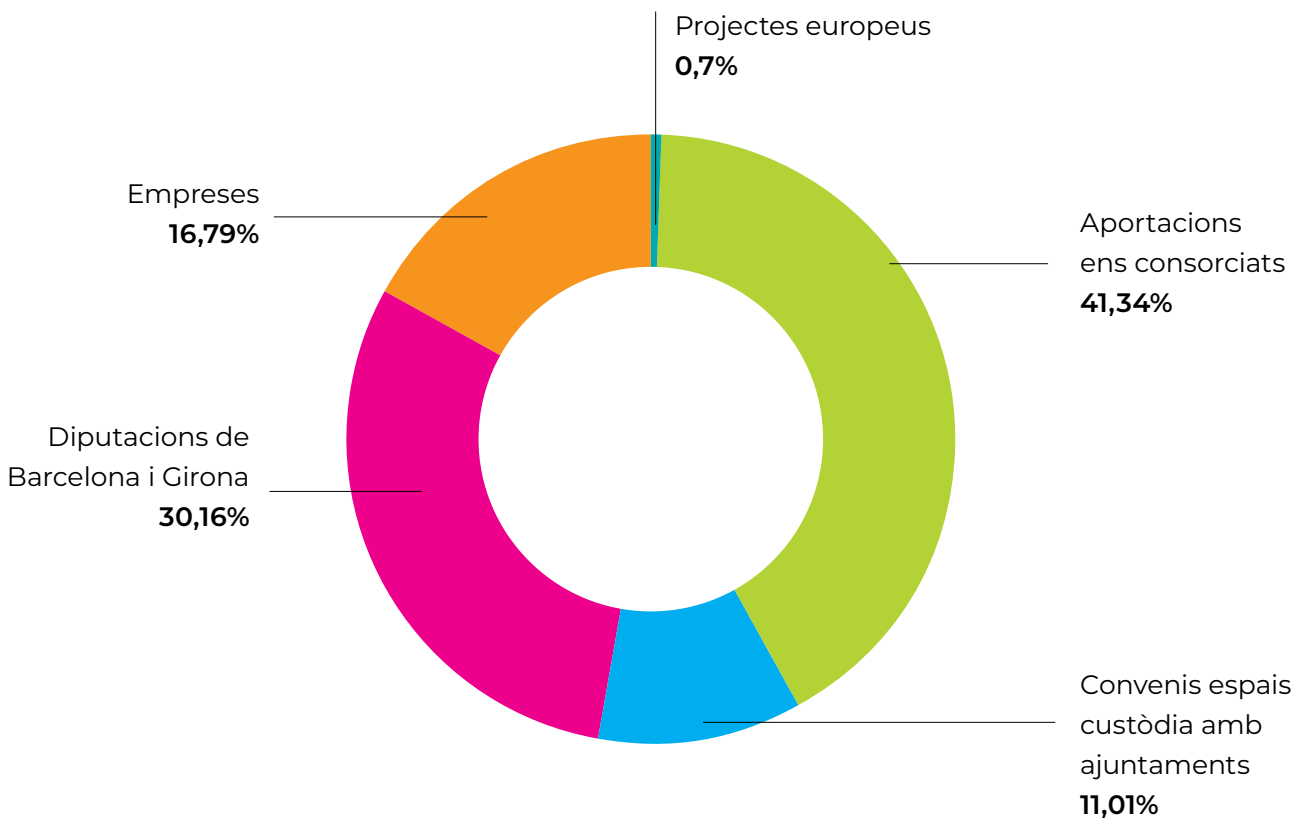


Presentació de l'informe sobre l'estat del medi ambient 2016-2019 a Manlleu

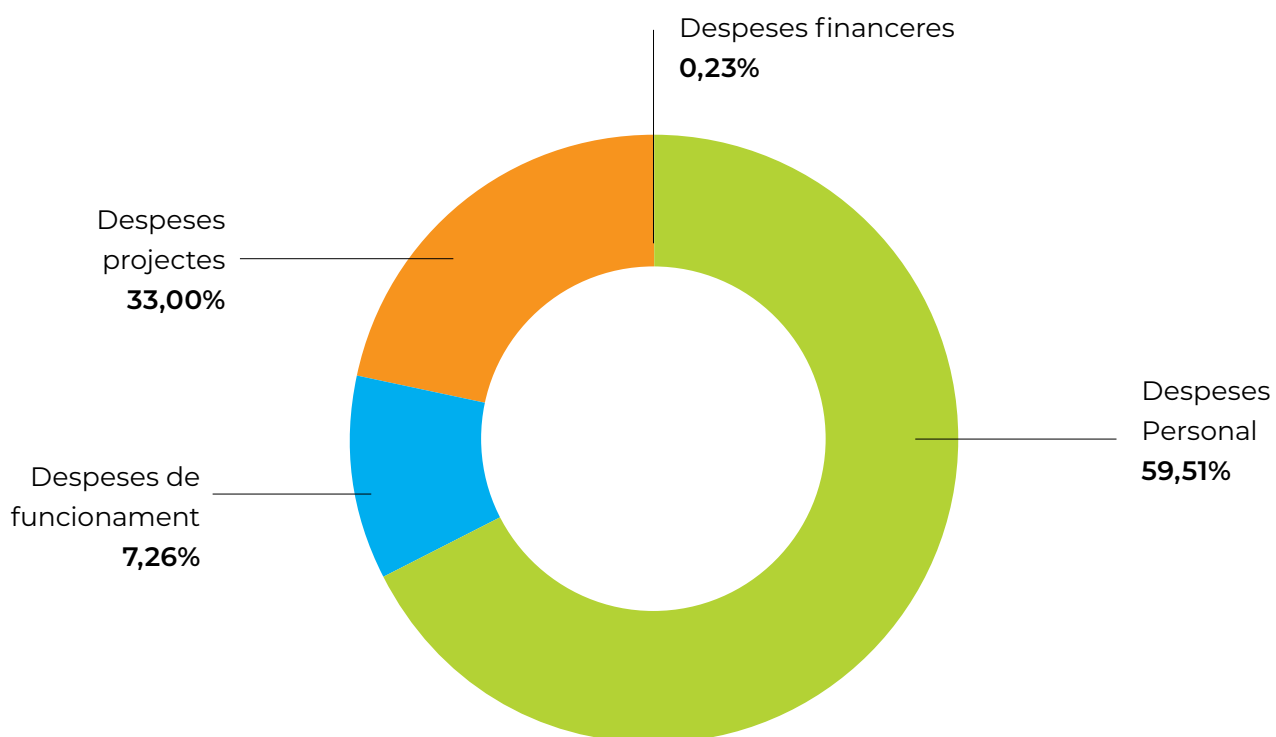
- Participem en una sessió sectorial adreçada als ens locals dins la fase participativa del procés de participació per a la redacció dels Estatuts de l'Agència de la Natura de Catalunya (ANACAT). 20 de desembre de 2022.

# DADES ECONÒMIQUES 2021

## Ingressos



## Despeses



# ConSORCI del TER

## SEU ADMINISTRATIVA

Museu del Ter  
Plaça de les Dones del Ter, 1  
08560 – Manlleu  
Tel. 93 850 71 52  
administracio@consorcidelter.cat  
comunicacio@consorcidelter.cat

## SEU TÈCNICA

Factoria Cultural Coma-Cros  
C/Sant Antoni, 1  
17190 – Salt  
Tel. 972 40 50 91  
direccio@consorcidelter.cat  
serveistecnics@consorcidelter.cat

[www.consorcidelter.cat](http://www.consorcidelter.cat)

Amb la col·laboració de:



Diputació de Girona



Diputació  
Barcelona



Generalitat  
de Catalunya



Agència Catalana  
de l'Aigua



Dipsalut  
Organisme de Salut Pública  
de la Diputació de Girona



Pla de Recuperació,  
Transformació  
i Resiliència



Financat per  
la Unió Europea  
NextGenerationEU



PRODAISA



ATL  
Ens d'Abastament  
d'Aigua Ter-Llobregat



AVSA  
Aigües Vic